

КАРТА-ПЛАН ТЕРРИТОРИИ

Пояснительная записка

1. Сведения о территории выполнения комплексных кадастровых работ: 410000, Саратовская область, р-н Духовницкий, рп Духовницкое64:11:160809

(наименование субъекта Российской Федерации, муниципального образования, населенного пункта, уникальные учетные номера кадастровых кварталов, иные сведения, позволяющие определить местоположение территории, на которой выполняются комплексные кадастровые работы, например, наименование садоводческого или огороднического некоммерческого товарищества, гаражного кооператива, элемента планировочной структуры)

2. Основания выполнения комплексных кадастровых работ:

Наименование, дата и номер документа, на основании которого выполняются комплексные кадастровые работы: Договор на выполнение комплексных кадастровых работ №8/Ю от 19.03.2025

3. Дата подготовки карты-плана территории: 22.08.2025

4. Сведения о заказчике(ах) комплексных кадастровых работ:

В отношении юридического лица, органа местного самоуправления муниципального района, муниципального округа или городского округа либо уполномоченного исполнительного органа государственной власти субъекта Российской Федерации:

полное или сокращенное (в случае, если имеется) наименование: АДМИНИСТРАЦИЯ ДУХОВНИЦКОГО МУНИЦИПАЛЬНОГО РАЙОНА, ИНН: 6411003009, ОГРН: 1026401405832

основной государственный регистрационный номер: 1026401405832

идентификационный номер налогоплательщика: 6411003009

В отношении физического лица или представителя физических или юридических лиц:

фамилия, имя, отчество (последнее - при наличии): =

страховой номер индивидуального лицевого счета в системе обязательного пенсионного страхования Российской Федерации (СНИЛС): =

Наименование и реквизиты документа, подтверждающие полномочия представителя заказчика(ов) комплексных кадастровых работ: =

Адрес электронной почты (для направления уведомления о результатах внесения сведений в Единый государственный реестр недвижимости): =

5. Сведения об исполнителе комплексных кадастровых работ:

Полное или сокращенное (в случае, если имеется) наименование и адрес юридического лица, с которым заключен государственный или муниципальный контракт либо договор подряда на выполнение комплексных кадастровых работ: =

Фамилия, имя, отчество кадастрового инженера (последнее - при наличии): Королева Людмила Андреевна основной государственный регистрационный номер кадастрового инженера индивидуального предпринимателя (ОГРНИП): =

Страховой номер индивидуального лицевого счета в системе обязательного пенсионного страхования Российской Федерации (СНИЛС) кадастрового инженера: 04609947383

Уникальный реестровый номер кадастрового инженера в реестре саморегулируемой организации кадастровых инженеров и дата внесения сведений о физическом лице в такой реестр: =, =

Полное или (в случае, если имеется) сокращенное наименование саморегулируемой организации кадастровых инженеров, членом которой является кадастровый инженер: СРО Союз "Кадастровые инженеры"

Контактный телефон: +79272236010

Почтовый адрес и адрес электронной почты, по которым осуществляется связь с кадастровым инженером: 410069, Саратовская обл, г Саратов, ул Черниговская, д. 223, lyudochka.koroleva.63@mail.ru

6. Перечень документов, использованных при подготовке карты-плана территории:

№ п/п	Реквизиты документа				
	Вид	Дата	Номер	Наименование	Иные сведения
1	2	3	4	5	6
1	<u>Иной документ</u>	<u>10.04.2025</u>	<u>170-9188/2025-В</u>	<u>Выписка о пунктах государственной геодезической сети, государственной нивелирной сети, государственной гравиметрической сети и геодезических сетей специального назначения на бумажном носителе и в электронном виде</u>	=
2	<u>Кадастровый план территории</u>	<u>07.05.2025</u>	<u>КУВИ-001/2025-101830202</u>	<u>Кадастровый план территории</u>	=
3	<u>Иные документы, принимаемые (представляемых, поступающих) в целях осуществления государственного кадастрового учета и (или) государственной регистрации прав на</u>	<u>10.12.2024</u>	<u>75294-19</u>	<u>Поверка</u>	=

	<u>соответствующие объекты недвижимости, внесения сведений в реестр границ и для внесения в ЕГРН иных предусмотренных Законом сведений</u>				
4	<u>Материалы картографо-геодезического фонда</u>	<u>08.04.2025</u>	<u>171-9197/2025-В</u>	<u>О предоставлении сведений ЕЭКО</u>	<u>масштаб 1:2000, создано 01.06.2022</u>
5	<u>Правовой акт, которым утверждены или изменены правила землепользования и застройки</u>	<u>30.11.2023</u>	<u>3/21</u>	<u>Правовой акт, которым утверждены или изменены правила землепользования и застройки</u>	=

7. Пояснения к карте-плану территории:

1. Мной, кадастровым инженером Королевой Л. А. (номер регистрации в государственном реестре лиц 28484, СНИЛС 046-099-473-83, контактный телефон +79272236010, эл.почта lyudochka.koroleva.63@mail.ru; включен в реестр членов СРО Союз "Кадастровые инженеры") проведены комплексные кадастровые работы на территории кадастрового квартала 64:11:160809 (территория Саратовская область, р-н Духовницкий, рп Духовницкое).
2. В процессе выполнения работ были использованы сведения ЕГРН в виде кадастрового плана территории №КУВИ-001/2025-101830202 от 07.05.2025, выписки об основных характеристиках объектов недвижимости.
3. Геодезические работы проводились методом спутниковых геодезических измерений (определений). Зона картографической проекции - МСК-64, зона 3.
4. Площади уточняемых земельных участков устанавливались с учетом норм действующего законодательства. В соответствии с ч. 4,1 ст. 42.6 Федерального закона от 24 июля 2007 года №221-ФЗ "О кадастровой деятельности" в случае отсутствия сведений о местоположении

границ земельных участков в документах предусмотренных ч.10 ст. 22 Федерального закона от 13 июля 2015 года №218-ФЗ "О государственной регистрации недвижимости", местоположение границ уточняемых земельных участков определялось с учетом существования границ на местности пятнадцать и более лет, закрепленных с использованием объектов искусственного происхождения, позволяющих определить местоположение границ земельных участков. Границы уточняемых земельных участков проходят по заборам, ограждениям, стенам зданий, конструктивным элементам ОКС и меже.

5. Предельные (минимальные и максимальные) размеры земельных участков установлены в Правилах землепользования и застройки территории Духовницкого муниципального района Саратовской области № 3/21 от 30.11.2023 г. Приказ и Правила землепользования и застройки опубликованы на официальном сайте Администрации Духовницкого муниципального района Саратовской области <http://duhovnitskoe.sar.gov.ru/>.
6. В результате выполнения комплексных кадастровых работ уточнено местоположение 17 земельных участков, 63 объекта капитального строительства, проведено исправление реестровых ошибок в местоположении 38 земельных участков и 6 объектов капитального строительства.
7. В результате исправления реестровых ошибок в местоположении земельных участков границы земельных участков соотнесены с фактическим использованием.
8. Границы земельных участков существуют на местности 15 и более лет и закреплены объектами искусственного и природного происхождения, позволяющими определить местоположение границ земельного участка. Конфигурация и местоположение уточняемых земельных участков изменяются в связи с фактическим ограждением на местности, уточнение земельных участков в установленных координатах не связано с самовольным захватом каких-либо земель. Изменение площади земельного участка обосновано и не превышает 10 % от общей площади участка согласно сведениям ЕГРН.
9. На земельном участке с кадастровым номером 64:11:160809:32 по сведениям ЕГРН расположено 3 здания с кадастровыми номерами 64:11:160501:2489, 64:11:160501:2553, 64:11:160501:2554. Здания с кадастровыми номерами 64:11:160501:2553, 64:11:160501:2554 имеют адрес: Саратовская область, р-н Духовницкий, рп Духовницкое, ул Вшивцевой, д 4/2. На основании этого был сделан вывод о том, что они находятся на земельном участке с кадастровым номером 64:11:160809:14. Фактически на данном земельном участке расположен один объект капитального строительства, однако какой именно (64:11:160501:2553 или 64:11:160501:2554) определить не удалось.
10. В процессе работы было выявлено пересечение земельных участков 64:11:160809:19, 64:11:160809:20, 64:11:160809:21, 64:11:160809:22, 64:11:160809:23, 64:11:160809:24, 64:11:160809:44, 64:11:160809:45, 64:11:160809:54, 46, 64:11:160809:47 с территориальными зонами 64:11-7.504 (Территориальная зона - Зона индивидуального жилищного строительства Ж1), 64:11-7.301 (Территориальная зона - Зона территории общественного пользования - Р3), на основании этого был сделан вывод о том, что в границах территориальных зон допущены ошибки. Земельные участки должны принадлежать к одной территориальной зоне - Ж1.
11. В процессе работы было выявлено пересечение земельного участка 64:11:160809:92 с территориальными зонами 64:11-7.504 (Территориальная зона - Зона индивидуального жилищного строительства Ж1), 64:11-7.502 (Многофункциональная общественно-деловая зона ОД1), 64:11-7.301 (Территориальная зона - Зона территории общественного пользования - Р3), на основании этого был сделан вывод о том, что в границах территориальных зон допущены ошибки. Земельный участок должен принадлежать к одной территориальной зоне - ОД1.
12. В процессе работы было выявлено пересечение земельных участков 64:11:160809:30,

64:11:160809:59, 64:11:160809:38 с территориальными зонами 64:11-7.502 (Многофункциональная общественно-деловая зона ОД1, 64:11-7.504 (Территориальная зона - Зона индивидуального жилищного строительства Ж1) на основании этого был сделан вывод о том, что в границах территориальных зон допущены ошибки. Земельные участки должны принадлежать к одной территориальной зоне - ОД1.

13. В процессе работы было выявлено пересечение земельных участков 64:11:160809:3, 64:11:160809:37 с территориальными зонами 64:11-7.502 (Многофункциональная общественно-деловая зона ОД1), , 64:11-7.504 (Территориальная зона - Зона индивидуального жилищного строительства Ж1) на основании этого был сделан вывод о том, что в границах территориальных зон допущены ошибки. Земельные участки должны принадлежать к одной территориальной зоне - Ж-1.

Сведения о пунктах геодезической сети и средствах измерений

1. Сведения о пунктах геодезической сети:

№п/п	Вид геодезической сети	Название пункта геодезической сети и тип знака	Система координат пункта геодезической сети	Координаты пункта, м		Дата обследования 10.04.2025		
				X	Y	Сведения о состоянии		
						наружного знака пункта	центра пункта	марки центра пункта
1	2	3	4	5	6	7	8	9
1	Государственная геодезическая сеть,	Духовницкое, Пир.	МСК-64, зона 3	602812.3 2	3245306. 22	утрачен	сохранился	сохранился
2	Государственная геодезическая сеть,	Курганский, Пир.	МСК-64, зона 3	600151.4 1	3249965. 17	утрачен	сохранился	сохранился
3	Государственная геодезическая сеть,	Дорожный, Пир.	МСК-64, зона 3	602438.2 7	3253591. 21	утрачен	сохранился	сохранился

2. Сведения об использованных средствах измерений:

№п/п	Наименование и обозначение типа средства измерений - прибора (инструмента, аппаратуры)	Заводской или серийный номер средства измерений	Реквизиты свидетельства о поверке прибора (инструмента, аппаратуры) и (или) срок действия поверки
1	2	3	4
1	EFT M4 GNSS	RG13678786	С-ГСХ/05-12-2023/299651861 от 10.12.2024

Сведения об уточняемых земельных участках

1. Сведения о характерных точках границ уточняемого земельного участка с кадастровым номером 64:11:160809:5

Система координат МСК-64, зона 3

Зона № 3

Обозначение характерных точек границ	Координаты, м				Метод определения координат	Формулы, примененные для расчета средней квадратической погрешности определения координат характерных точек границ (Mt), с подставленными в такие формулы значениями и итоговые (вычисленные) значения Mt, м	Описание закрепления точки
	содержатся в Едином государственном реестре недвижимости		определены в результате выполнения комплексных кадастровых работ				
	X	Y	X	Y			
1	2	3	4	5	6	7	8
н1У	–	–	60155 5.58	32438 69.98	Метод спутниковых геодезических измерений (определений)	–	–
н2У	–	–	60155 3.19	32438 76.64	Метод спутниковых геодезических измерений (определений)	–	–
н3У	–	–	60155 4.20	32438 77.00	Метод спутниковых геодезических измерений (определений)	–	–
н4У	–	–	60155 2.20	32438 84.23	Метод спутниковых	–	–

					х геодезическ их измерений (определени й)		
н5У	–	–	60154 8.65	32438 83.16	Метод спутниковы х геодезическ их измерений (определени й)	–	–
н6У	–	–	60154 0.02	32438 80.56	Метод спутниковы х геодезическ их измерений (определени й)	–	–
н7У	–	–	60153 0.04	32438 78.04	Метод спутниковы х геодезическ их измерений (определени й)	–	–
н8У	–	–	60151 9.29	32438 73.66	Метод спутниковы х геодезическ их измерений (определени й)	–	–
н9У	–	–	60152 5.78	32438 57.70	Метод спутниковы х геодезическ их измерений (определени й)	–	–

н10У	–	–	60155 3.31	32438 66.41	Метод спутниковы х геодезическ их измерений (определени й)	–	–
н11У	–	–	60155 2.78	32438 69.11	Метод спутниковы х геодезическ их измерений (определени й)	–	–
н1У	–	–	60155 5.58	32438 69.98	Метод спутниковы х геодезическ их измерений (определени й)	–	–
–	–	–	–	–	–	–	–
477	–	–	60155 3.56	32438 73.10	Метод спутниковы х геодезическ их измерений (определени й)	–	–
478	–	–	60155 3.53	32438 73.29	Метод спутниковы х геодезическ их измерений (определени й)	–	–
479	–	–	60155 3.33	32438 73.26	Метод спутниковы х геодезическ их	–	–

					измерений (определени й)		
480	–	–	60155 3.37	32438 73.06	Метод спутниковы х геодезическ их измерений (определени й)	–	–
477	–	–	60155 3.56	32438 73.10	Метод спутниковы х геодезическ их измерений (определени й)	–	–
–	–	–	–	–	–	–	–
481	–	–	60154 2.05	32438 68.44	Метод спутниковы х геодезическ их измерений (определени й)	–	–
482	–	–	60154 1.97	32438 68.63	Метод спутниковы х геодезическ их измерений (определени й)	–	–
483	–	–	60154 1.79	32438 68.55	Метод спутниковы х геодезическ их измерений (определени й)	–	–
484	–	–	60154	32438	Метод спутниковы	–	–

			1.86	68.36	х геодезическ их измерений (определени й)		
481	–	–	60154 2.05	32438 68.44	Метод спутниковы х геодезическ их измерений (определени й)	–	–

2. Сведения о частях границ уточняемого земельного участка с кадастровым номером 64:11:160809:5

Обозначение части границ		Горизонтальное проложение (S), м	Описание прохождения части границ	Сведения о согласовании местоположения границ (согласовано/спорное)
от т.	до т.			
1	2	3	4	5
н1У	н2У	7.08	–	–
н2У	н3У	1.07	–	–
н3У	н4У	7.50	–	–
н4У	н5У	3.71	–	–
н5У	н6У	9.01	–	–
н6У	н7У	10.29	–	–
н7У	н8У	11.61	–	–
н8У	н9У	17.23	–	–
н9У	н10У	28.87	–	–
н10У	н11У	2.75	–	–
н11У	н1У	2.93	–	–
–	–	–	–	–
477	478	0.19	–	–
478	479	0.20	–	–

479	480	0.20	–	–
480	477	0.19	–	–
–	–	–	–	–
481	482	0.21	–	–
482	483	0.20	–	–
483	484	0.20	–	–
484	481	0.21	–	–

3. Сведения о характеристиках уточняемого земельного участка с кадастровым номером 64:11:160809:5

№ п/п	Наименование характеристики земельного участка	Значение характеристики
1	2	3
1.	Адрес земельного участка	Саратовская область, р-н Духовницкий, рп Духовницкое, ул Чернышевского, д 48/1
1.1	Сведения о местоположении земельного участка (при отсутствии адреса) в структурированном в соответствии с федеральной информационной адресной системой виде	–
1.2	Дополнительные сведения о местоположении земельного участка	–
2.	Площадь земельного участка \pm величина погрешности определения (вычисления) площади ($P \pm \Delta P$), м ²	576 кв.м \pm 4.92 кв.м
3.	Формула, примененная для вычисления предельной погрешности определения площади земельного участка с подставленными значениями и итоговые (вычисленные) значения (ΔP), м ²	$\Delta P = 2 * 0.10 * \sqrt{576} * \sqrt{((1 + 1.37^2)/(2 * 1.37))} = 4.92$
4.	Площадь земельного участка согласно сведениям Единого государственного реестра недвижимости ($P_{\text{кад}}$), м ²	576
5.	Оценка расхождения P и $P_{\text{кад}}$ ($P - P_{\text{кад}}$), м ²	0 кв.м
6.	Предельные минимальный и максимальный размеры земельного участка ($P_{\text{мин}}$ и $P_{\text{макс}}$), м ²	500 2500
7.	Вид (виды) разрешенного использования	Для ведения личного подсобного

		хозяйства (приусадебный земельный участок)
7.1	Дополнительные сведения об использовании земельного участка	–
8.	Кадастровый или иной государственный учетный номер (инвентарный) здания, сооружения, объекта незавершенного строительства, расположенного на земельном участке	64:11:160501:1618
9.	Сведения о земельных участках (землях общего пользования, территории общего пользования), посредством которых обеспечивается доступ	–
10.	Иные сведения	–

4. Пояснения к сведениям об уточняемом земельном участке с кадастровым номером: 64:11:160809:5

1.	–
----	---

Сведения об уточняемых земельных участках

1. Сведения о характерных точках границ уточняемого земельного участка с кадастровым номером 64:11:160809:6

Система координат МСК-64, зона 3

Зона № 3

Обозначение характерных точек границ	Координаты, м				Метод определения координат	Формулы, примененные для расчета средней квадратической погрешности определения координат характерных точек границ (Mt), с подставленными в такие формулы значениями и итоговые (вычисленные) значения Mt, м	Описание закрепления точки
	содержатся в Едином государственном реестре недвижимости		определены в результате выполнения комплексных кадастровых работ				
	X	Y	X	Y			
1	2	3	4	5	6	7	8
н4У	–	–	60155 2.20	32438 84.23	Метод спутниковых геодезических измерений (определени	–	–

					й)		
53	–	–	60154 7.06	32439 00.38	Метод спутниковы х геодезическ их измерений (определени й)	–	–
65	–	–	60153 4.85	32438 96.34	Метод спутниковы х геодезическ их измерений (определени й)	–	–
64	–	–	60153 5.28	32438 94.98	Метод спутниковы х геодезическ их измерений (определени й)	–	–
63	–	–	60150 9.99	32438 86.44	Метод спутниковы х геодезическ их измерений (определени й)	–	–
н12У	–	–	60151 5.38	32438 72.15	Метод спутниковы х геодезическ их измерений (определени й)	–	–
н8У	–	–	60151 9.29	32438 73.66	Метод спутниковы х геодезическ их измерений	–	–

					(определени й)		
н7У	–	–	60153 0.04	32438 78.04	Метод спутниковы х геодезическ их измерений (определени й)	–	–
н6У	–	–	60154 0.02	32438 80.56	Метод спутниковы х геодезическ их измерений (определени й)	–	–
н4У	–	–	60155 2.20	32438 84.23	Метод спутниковы х геодезическ их измерений (определени й)	–	–

2. Сведения о частях границ уточняемого земельного участка с кадастровым номером 64:11:160809:6

Обозначение части границ		Горизонтальное проложение (S), м	Описание прохождения части границ	Сведения о согласовании местоположения границ (согласовано/спорное)
от т.	до т.			
1	2	3	4	5
н4У	53	16.95	–	–
53	65	12.86	–	–
65	64	1.43	–	–
64	63	26.69	–	–
63	н12У	15.27	–	–
н12У	н8У	4.19	–	–
н8У	н7У	11.61	–	–

н7У	н6У	10.29	–	–
н6У	н4У	12.72	–	–

3. Сведения о характеристиках уточняемого земельного участка с кадастровым номером 64:11:160809:6

№ п/п	Наименование характеристики земельного участка	Значение характеристики
1	2	3
1.	Адрес земельного участка	Саратовская область, р-н Духовницкий, рп Духовницкое, ул Чернышевского, д 48/2
1.1	Сведения о местоположении земельного участка (при отсутствии адреса) в структурированном в соответствии с федеральной информационной адресной системой виде	–
1.2	Дополнительные сведения о местоположении земельного участка	–
2.	Площадь земельного участка \pm величина погрешности определения (вычисления) площади ($P \pm \Delta P$), м ²	606 кв.м \pm 5.12 кв.м
3.	Формула, примененная для вычисления предельной погрешности определения площади земельного участка с подставленными значениями и итоговые (вычисленные) значения (ΔP), м ²	$\Delta P = 2 * 0.10 * \sqrt{606} * \sqrt{((1 + 1.50^2)/(2 * 1.50))} = 5.12$
4.	Площадь земельного участка согласно сведениям Единого государственного реестра недвижимости ($P_{\text{кад}}$), м ²	605
5.	Оценка расхождения P и $P_{\text{кад}}$ ($P - P_{\text{кад}}$), м ²	1 кв.м
6.	Предельные минимальный и максимальный размеры земельного участка ($P_{\text{мин}}$ и $P_{\text{макс}}$), м ²	500 2500
7.	Вид (виды) разрешенного использования	Для ведения личного подсобного хозяйства (приусадебный земельный участок)
7.1	Дополнительные сведения об использовании земельного участка	–
8.	Кадастровый или иной государственный учетный номер (инвентарный) здания, сооружения, объекта незавершенного строительства, расположенного на земельном участке	–

9.	Сведения о земельных участках (землях общего пользования, территории общего пользования), посредством которых обеспечивается доступ	–
10.	Иные сведения	–

4. Пояснения к сведениям об уточняемом земельном участке с кадастровым номером: 64:11:160809:6

1.	–
----	---

Сведения об уточняемых земельных участках

1. Сведения о характерных точках границ уточняемого земельного участка с кадастровым номером 64:11:160809:29

Система координат МСК-64, зона 3

Зона № 3

Обозначение характерных точек границ	Координаты, м				Метод определения координат	Формулы, примененные для расчета средней квадратической погрешности определения координат характерных точек границ (Mt), с подставленными в такие формулы значениями и итоговые (вычисленные) значения Mt, м	Описание закрепления точки
	содержатся в Едином государственном реестре недвижимости		определены в результате выполнения комплексных кадастровых работ				
	X	Y	X	Y			
1	2	3	4	5	6	7	8
н13У	–	–	60149 0.76	32439 32.75	Метод спутниковых геодезических измерений (определений)	–	–
н14У	–	–	60148 6.48	32439 48.30	Метод спутниковых геодезических измерений (определений)	–	–

н15У	–	–	60147 2.06	32439 43.15	Метод спутниковых геодезических измерений (определений)	–	–
н16У	–	–	60145 4.27	32439 37.50	Метод спутниковых геодезических измерений (определений)	–	–
н17У	–	–	60145 0.20	32439 35.83	Метод спутниковых геодезических измерений (определений)	–	–
н18У	–	–	60145 3.51	32439 22.54	Метод спутниковых геодезических измерений (определений)	–	–
н19У	–	–	60145 9.02	32439 24.52	Метод спутниковых геодезических измерений (определений)	–	–
н20У	–	–	60147 0.28	32439 28.37	Метод спутниковых геодезических измерений (определений)	–	–

					й)		
н13У	–	–	60149 0.76	32439 32.75	Метод спутниковых геодезических измерений (определений)	–	–

2. Сведения о частях границ уточняемого земельного участка с кадастровым номером 64:11:160809:29

Обозначение части границ		Горизонтальное проложение (S), м	Описание прохождения части границ	Сведения о согласовании местоположения границ (согласовано/спорное)
от т.	до т.			
1	2	3	4	5
н13У	н14У	16.17	–	–
н14У	н15У	15.31	–	–
н15У	н16У	18.67	–	–
н16У	н17У	4.40	–	–
н17У	н18У	13.70	–	–
н18У	н19У	5.85	–	–
н19У	н20У	11.90	–	–
н20У	н13У	20.94	–	–

3. Сведения о характеристиках уточняемого земельного участка с кадастровым номером 64:11:160809:29

№ п/п	Наименование характеристики земельного участка	Значение характеристики
1	2	3
1.	Адрес земельного участка	Саратовская область, р-н Духовницкий, рп Духовницкое, пер Вшивцевой, д 2/1
1.1	Сведения о местоположении земельного участка (при отсутствии адреса) в структурированном в соответствии с федеральной информационной адресной системой виде	–

1.2	Дополнительные сведения о местоположении земельного участка	–
2.	Площадь земельного участка \pm величина погрешности определения (вычисления) площади ($P \pm \Delta P$), м ²	550 кв.м \pm 4.92 кв.м
3.	Формула, примененная для вычисления предельной погрешности определения площади земельного участка с подставленными значениями и итоговые (вычисленные) значения (ΔP), м ²	$\Delta P = 2 * 0.10 * \sqrt{550} * \sqrt{((1 + 1.57^2)/(2 * 1.57))} = 4.92$
4.	Площадь земельного участка согласно сведениям Единого государственного реестра недвижимости ($P_{\text{кад}}$), м ²	550
5.	Оценка расхождения P и $P_{\text{кад}}$ ($P - P_{\text{кад}}$), м ²	0 кв.м
6.	Предельные минимальный и максимальный размеры земельного участка ($P_{\text{мин}}$ и $P_{\text{макс}}$), м ²	500 2500
7.	Вид (виды) разрешенного использования	Для ведения личного подсобного хозяйства (приусадебный земельный участок)
7.1	Дополнительные сведения об использовании земельного участка	–
8.	Кадастровый или иной государственный учетный номер (инвентарный) здания, сооружения, объекта незавершенного строительства, расположенного на земельном участке	64:11:160809:93
9.	Сведения о земельных участках (землях общего пользования, территории общего пользования), посредством которых обеспечивается доступ	–
10.	Иные сведения	–

4. Пояснения к сведениям об уточняемом земельном участке с кадастровым номером: 64:11:160809:29

1. –

Сведения об уточняемых земельных участках

1. Сведения о характерных точках границ уточняемого земельного участка с кадастровым номером 64:11:160809:40

Система координат МСК-64, зона 3

Зона № 3

Обозначение	Координаты, м	Метод	Формулы,	Описание
-------------	---------------	-------	----------	----------

ние характерн ых точек границ	содержатся в Едином государственном реестре недвижимости		определены в результате выполнения комплексных кадастровых работ		определения координат	примененные для расчета средней квадратической погрешности определения координат характерных точек границ (Mt), с подставленными в такие формулы значениями и итоговые (вычисленные) значения Mt, м	закрепления точки
	X	Y	X	Y			
1	2	3	4	5	6	7	8
н21У	–	–	60148 2.42	32437 81.00	Метод спутниковы х геодезическ их измерений (определени й)	–	–
н22У	–	–	60148 3.80	32437 81.46	Метод спутниковы х геодезическ их измерений (определени й)	–	–
н23У	–	–	60148 0.61	32437 92.84	Метод спутниковы х геодезическ их измерений (определени й)	–	–
н24У	–	–	60147 8.78	32437 92.32	Метод спутниковы х геодезическ их измерений (определени й)	–	–
н25У	–	–	60147	32438	Метод	–	–

			4.79	05.35	спутниковых геодезических измерений (определены)		
162	–	–	60147 2.64	32438 04.68	Метод спутниковых геодезических измерений (определены)	–	–
161	–	–	60143 6.78	32437 92.83	Метод спутниковых геодезических измерений (определены)	–	–
н26У	–	–	60144 5.69	32437 69.91	Метод спутниковых геодезических измерений (определены)	–	–
н21У	–	–	60148 2.42	32437 81.00	Метод спутниковых геодезических измерений (определены)	–	–

2. Сведения о частях границ уточняемого земельного участка с кадастровым номером 64:11:160809:40

Обозначение части границ		Горизонтальное проложение (S), м	Описание прохождения части границ	Сведения о согласовании местоположения границ (согласовано/спорное)
от т.	до т.			
1	2	3	4	5

н21У	н22У	1.45	–	–
н22У	н23У	11.82	–	–
н23У	н24У	1.90	–	–
н24У	н25У	13.63	–	–
н25У	162	2.25	–	–
162	161	37.77	–	–
161	н26У	24.59	–	–
н26У	н21У	38.37	–	–

3. Сведения о характеристиках уточняемого земельного участка с кадастровым номером 64:11:160809:40

№ п/п	Наименование характеристики земельного участка	Значение характеристики
1	2	3
1.	Адрес земельного участка	Саратовская область, р-н Духовницкий, рп Духовницкое, пер Вшивцевой, д 7
1.1	Сведения о местоположении земельного участка (при отсутствии адреса) в структурированном в соответствии с федеральной информационной адресной системой виде	–
1.2	Дополнительные сведения о местоположении земельного участка	–
2.	Площадь земельного участка \pm величина погрешности определения (вычисления) площади ($P \pm \Delta P$), м ²	1000 кв.м \pm 6.45 кв.м
3.	Формула, примененная для вычисления предельной погрешности определения площади земельного участка с подставленными значениями и итоговые (вычисленные) значения (ΔP), м ²	$\Delta P = 2 * 0.10 * \sqrt{1000} * \sqrt{((1 + 1.33^2)/(2 * 1.33))} = 6.45$
4.	Площадь земельного участка согласно сведениям Единого государственного реестра недвижимости ($P_{\text{кад}}$), м ²	1000
5.	Оценка расхождения P и $P_{\text{кад}}$ ($P - P_{\text{кад}}$), м ²	0 кв.м
6.	Предельные минимальный и максимальный размеры земельного участка ($P_{\text{мин}}$ и $P_{\text{макс}}$), м ²	500 2500

7.	Вид (виды) разрешенного использования	Для ведения личного подсобного хозяйства (приусадебный земельный участок)
7.1	Дополнительные сведения об использовании земельного участка	–
8.	Кадастровый или иной государственный учетный номер (инвентарный) здания, сооружения, объекта незавершенного строительства, расположенного на земельном участке	64:11:160501:2495
9.	Сведения о земельных участках (землях общего пользования, территории общего пользования), посредством которых обеспечивается доступ	–
10.	Иные сведения	–

4. Пояснения к сведениям об уточняемом земельном участке с кадастровым номером: 64:11:160809:40

1.	–
----	---

Сведения об уточняемых земельных участках

1. Сведения о характерных точках границ уточняемого земельного участка с кадастровым номером 64:11:160809:35

Система координат МСК-64, зона 3

Зона № 3

Обозначение характерных точек границ	Координаты, м				Метод определения координат	Формулы, примененные для расчета средней квадратической погрешности определения координат характерных точек границ (Mt), с подставленными в такие формулы значениями и итоговые (вычисленные) значения Mt, м	Описание закрепления точки
	содержатся в Едином государственном реестре недвижимости		определены в результате выполнения комплексных кадастровых работ				
	X	Y	X	Y			
1	2	3	4	5	6	7	8
167	–	–	60148 6.76	32438 12.96	Метод спутниковых геодезических измерений	–	–

					(определени й)		
н27У	–	–	60148 3.50	32438 23.20	Метод спутниковы х геодезическ их измерений (определени й)	–	–
н28У	–	–	60148 8.16	32438 24.51	Метод спутниковы х геодезическ их измерений (определени й)	–	–
н29У	–	–	60148 2.89	32438 40.83	Метод спутниковы х геодезическ их измерений (определени й)	–	–
н30У	–	–	60151 6.16	32438 52.77	Метод спутниковы х геодезическ их измерений (определени й)	–	–
175	–	–	60152 4.92	32438 27.55	Метод спутниковы х геодезическ их измерений (определени й)	–	–
176	–	–	60151 6.85	32438 24.80	Метод спутниковы х геодезическ их	–	–

					измерений (определени й)		
165	–	–	60150 3.03	32438 19.45	Метод спутниковы х геодезическ их измерений (определени й)	–	–
166	–	–	60149 2.58	32438 15.18	Метод спутниковы х геодезическ их измерений (определени й)	–	–
167	–	–	60148 6.76	32438 12.96	Метод спутниковы х геодезическ их измерений (определени й)	–	–

2. Сведения о частях границ уточняемого земельного участка с кадастровым номером 64:11:160809:35

Обозначение части границ		Горизонтальное проложение (S), м	Описание прохождения части границ	Сведения о согласовании местоположения границ (согласовано/спорное)
от т.	до т.			
1	2	3	4	5
167	н27У	10.75	–	–
н27У	н28У	4.84	–	–
н28У	н29У	17.15	–	–
н29У	н30У	35.35	–	–
н30У	175	26.70	–	–
175	176	8.53	–	–

176	165	14.82	–	–
165	166	11.29	–	–
166	167	6.23	–	–

3. Сведения о характеристиках уточняемого земельного участка с кадастровым номером 64:11:160809:35

№ п/п	Наименование характеристики земельного участка	Значение характеристики
1	2	3
1.	Адрес земельного участка	Саратовская область, р-н Духовницкий, рп Духовницкое, пер Вшивцевой, д 8/1
1.1	Сведения о местоположении земельного участка (при отсутствии адреса) в структурированном в соответствии с федеральной информационной адресной системой виде	–
1.2	Дополнительные сведения о местоположении земельного участка	–
2.	Площадь земельного участка \pm величина погрешности определения (вычисления) площади ($P \pm \Delta P$), м ²	1009 кв.м \pm 6.36 кв.м
3.	Формула, примененная для вычисления предельной погрешности определения площади земельного участка с подставленными значениями и итоговые (вычисленные) значения (ΔP), м ²	$\Delta P = 2 * 0.10 * \sqrt{1009} * \sqrt{((1 + 1.06^2)/(2 * 1.06))} = 6.36$
4.	Площадь земельного участка согласно сведениям Единого государственного реестра недвижимости ($P_{\text{кад}}$), м ²	1009
5.	Оценка расхождения P и $P_{\text{кад}}$ ($P - P_{\text{кад}}$), м ²	0 кв.м
6.	Предельные минимальный и максимальный размеры земельного участка ($P_{\text{мин}}$ и $P_{\text{макс}}$), м ²	500 2500
7.	Вид (виды) разрешенного использования	Для ведения личного подсобного хозяйства (приусадебный земельный участок)
7.1	Дополнительные сведения об использовании земельного участка	–

8.	Кадастровый или иной государственный учетный номер (инвентарный) здания, сооружения, объекта незавершенного строительства, расположенного на земельном участке	64:11:160501:2496
9.	Сведения о земельных участках (землях общего пользования, территории общего пользования), посредством которых обеспечивается доступ	—
10.	Иные сведения	—

4. Пояснения к сведениям об уточняемом земельном участке с кадастровым номером: 64:11:160809:35

1.	—
----	---

Сведения об уточняемых земельных участках

1. Сведения о характерных точках границ уточняемого земельного участка с кадастровым номером 64:11:160809:14

Система координат МСК-64, зона 3

Зона № 3

Обозначение характерных точек границ	Координаты, м				Метод определения координат	Формулы, примененные для расчета средней квадратической погрешности определения координат характерных точек границ (Mt), с подставленными в такие формулы значениями и итоговые (вычисленные) значения Mt, м	Описание закрепления точки
	содержатся в Едином государственном реестре недвижимости		определены в результате выполнения комплексных кадастровых работ				
	X	Y	X	Y			
1	2	3	4	5	6	7	8
240	—	—	60147 1.75	32439 89.99	Метод спутниковых геодезических измерений (определений)	—	—
254	—	—	60145 8.01	32439 85.11	Метод спутниковых геодезических	—	—

					их измерений (определений)		
н15У	–	–	60147 2.06	32439 43.15	Метод спутниковых геодезических измерений (определений)	–	–
н14У	–	–	60148 6.48	32439 48.30	Метод спутниковых геодезических измерений (определений)	–	–
243	–	–	60148 5.54	32439 50.51	Метод спутниковых геодезических измерений (определений)	–	–
242	–	–	60147 8.60	32439 70.36	Метод спутниковых геодезических измерений (определений)	–	–
241	–	–	60147 3.57	32439 84.77	Метод спутниковых геодезических измерений (определений)	–	–
240	–	–	60147 1.75	32439 89.99	Метод спутниковых	–	–

					геодезическ их измерений (определени й)		
--	--	--	--	--	---	--	--

2. Сведения о частях границ уточняемого земельного участка с кадастровым номером 64:11:160809:14

Обозначение части границ		Горизонтальное проложение (S), м	Описание прохождения части границ	Сведения о согласовании местоположения границ (согласовано/спорное)
от т.	до т.			
1	2	3	4	5
240	254	14.58	–	–
254	н15У	44.25	–	–
н15У	н14У	15.31	–	–
н14У	243	2.40	–	–
243	242	21.03	–	–
242	241	15.26	–	–
241	240	5.53	–	–

3. Сведения о характеристиках уточняемого земельного участка с кадастровым номером 64:11:160809:14

№ п/п	Наименование характеристики земельного участка	Значение характеристики
1	2	3
1.	Адрес земельного участка	Саратовская область, р-н Духовницкий, рп Духовницкое, ул Вшивцевой, д 4/2
1.1	Сведения о местоположении земельного участка (при отсутствии адреса) в структурированном в соответствии с федеральной информационной адресной системой виде	–
1.2	Дополнительные сведения о местоположении земельного участка	–
2.	Площадь земельного участка ± величина погрешности определения (вычисления) площади ($P \pm \Delta P$), м ²	658 кв.м ± 5.45 кв.м

3.	Формула, примененная для вычисления предельной погрешности определения площади земельного участка с подставленными значениями и итоговые (вычисленные) значения (ΔP), м ²	$\Delta P = 2 * 0.10 * \sqrt{658} * \sqrt{((1 + 1.65^2)/(2 * 1.65))} = 5.45$
4.	Площадь земельного участка согласно сведениям Единого государственного реестра недвижимости ($P_{\text{кад}}$), м ²	658
5.	Оценка расхождения P и $P_{\text{кад}}$ ($P - P_{\text{кад}}$), м ²	0 кв.м
6.	Предельные минимальный и максимальный размеры земельного участка ($P_{\text{мин}}$ и $P_{\text{макс}}$), м ²	500 2500
7.	Вид (виды) разрешенного использования	Для ведения личного подсобного хозяйства (приусадебный земельный участок)
7.1	Дополнительные сведения об использовании земельного участка	—
8.	Кадастровый или иной государственный учетный номер (инвентарный) здания, сооружения, объекта незавершенного строительства, расположенного на земельном участке	—
9.	Сведения о земельных участках (землях общего пользования, территории общего пользования), посредством которых обеспечивается доступ	—
10.	Иные сведения	—

4. Пояснения к сведениям об уточняемом земельном участке с кадастровым номером: 64:11:160809:14

1. —

Сведения об уточняемых земельных участках

1. Сведения о характерных точках границ уточняемого земельного участка с кадастровым номером 64:11:160809:18

Система координат МСК-64, зона 3

Зона № 3

Обозначение характерных точек границ	Координаты, м		Метод определения координат	Формулы, примененные для расчета средней квадратической погрешности определения координат характерных	Описание закрепления точки
	содержатся в Едином государственном реестре недвижимости	определены в результате выполнения комплексных кадастровых работ			

	X	Y	X	Y		точек границ (Mt), с подставленными в такие формулы значениями и итоговые (вычисленные) значения Mt, м	
1	2	3	4	5	6	7	8
н33У	–	–	60140 2.11	32439 19.35	Метод спутниковы х геодезическ их измерений (определени й)	–	–
н34У	–	–	60138 9.68	32439 15.09	Метод спутниковы х геодезическ их измерений (определени й)	–	–
н35У	–	–	60137 5.69	32439 56.32	Метод спутниковы х геодезическ их измерений (определени й)	–	–
284	–	–	60139 3.78	32439 62.77	Метод спутниковы х геодезическ их измерений (определени й)	–	–
н285У	–	–	60139 5.43	32439 57.51	Метод спутниковы х геодезическ их измерений (определени й)	–	–

					й)		
н286У	–	–	60139 9.11	32439 46.46	Метод спутниковых геодезических измерений (определений)	–	–
85	–	–	60140 7.57	32439 21.35	Метод спутниковых геодезических измерений (определений)	–	–
н33У	–	–	60140 2.11	32439 19.35	Метод спутниковых геодезических измерений (определений)	–	–

2. Сведения о частях границ уточняемого земельного участка с кадастровым номером 64:11:160809:18

Обозначение части границ		Горизонтальное проложение (S), м	Описание прохождения части границ	Сведения о согласовании местоположения границ (согласовано/спорное)
от т.	до т.			
1	2	3	4	5
н33У	н34У	13.14	–	–
н34У	н35У	43.54	–	–
н35У	284	19.21	–	–
284	н285У	5.51	–	–
н285У	н286У	11.65	–	–
н286У	85	26.50	–	–
85	н33У	5.81	–	–

3. Сведения о характеристиках уточняемого земельного участка с кадастровым номером

64:11:160809:18		
№ п/п	Наименование характеристики земельного участка	Значение характеристики
1	2	3
1.	Адрес земельного участка	Саратовская область, р-н Духовницкий, рп Духовницкое, ул Вшивцевой, д 8/1
1.1	Сведения о местоположении земельного участка (при отсутствии адреса) в структурированном в соответствии с федеральной информационной адресной системой виде	–
1.2	Дополнительные сведения о местоположении земельного участка	–
2.	Площадь земельного участка ± величина погрешности определения (вычисления) площади ($P \pm \Delta P$), м ²	830 кв.м ± 6.00 кв.м
3.	Формула, примененная для вычисления предельной погрешности определения площади земельного участка с подставленными значениями и итоговые (вычисленные) значения (ΔP), м ²	$\Delta P = 2 * 0.10 * \sqrt{830} * \sqrt{((1 + 1.50^2)/(2 * 1.50))} = 6.00$
4.	Площадь земельного участка согласно сведениям Единого государственного реестра недвижимости ($P_{\text{кад}}$), м ²	830
5.	Оценка расхождения P и $P_{\text{кад}}$ ($P - P_{\text{кад}}$), м ²	0 кв.м
6.	Предельные минимальный и максимальный размеры земельного участка ($P_{\text{мин}}$ и $P_{\text{макс}}$), м ²	500 2500
7.	Вид (виды) разрешенного использования	Для ведения личного подсобного хозяйства (приусадебный земельный участок)
7.1	Дополнительные сведения об использовании земельного участка	–
8.	Кадастровый или иной государственный учетный номер (инвентарный) здания, сооружения, объекта незавершенного строительства, расположенного на земельном участке	64:11:160501:2563
9.	Сведения о земельных участках (землях общего пользования, территории общего пользования), посредством которых обеспечивается доступ	–

10.	Иные сведения				–		
4. Пояснения к сведениям об уточняемом земельном участке с кадастровым номером: 64:11:160809:18							
1.	–						
Сведения об уточняемых земельных участках							
1. Сведения о характерных точках границ уточняемого земельного участка с кадастровым номером 64:11:160809:19							
Система координат <u>МСК-64, зона 3</u>				Зона № <u>3</u>			
Обозначение характерных точек границ	Координаты, м				Метод определения координат	Формулы, примененные для расчета средней квадратической погрешности определения координат характерных точек границ (Mt), с подставленными в такие формулы значениями и итоговые (вычисленные) значения Mt, м	Описание закрепления точки
	содержатся в Едином государственном реестре недвижимости		определены в результате выполнения комплексных кадастровых работ				
	X	Y	X	Y			
1	2	3	4	5	6	7	8
294	–	–	60134 3.81	32439 32.29	Метод спутниковых геодезических измерений (определений)	–	–
н36У	–	–	60133 9.68	32439 43.78	Метод спутниковых геодезических измерений (определений)	–	–
н37У	–	–	60136 8.13	32439 54.05	Метод спутниковых геодезических	–	–

					их измерений (определений)		
н38У	–	–	60136 8.65	32439 52.61	Метод спутниковых геодезических измерений (определений)	–	–
н39У	–	–	60137 2.47	32439 53.74	Метод спутниковых геодезических измерений (определений)	–	–
290	–	–	60137 6.24	32439 42.77	Метод спутниковых геодезических измерений (определений)	–	–
291	–	–	60137 3.52	32439 41.91	Метод спутниковых геодезических измерений (определений)	–	–
292	–	–	60135 9.65	32439 37.26	Метод спутниковых геодезических измерений (определений)	–	–
293	–	–	60134 8.39	32439 33.73	Метод спутниковых	–	–

					геодезическ их измерений (определени й)		
294	–	–	60134 3.81	32439 32.29	Метод спутниковы х геодезическ их измерений (определени й)	–	–

2. Сведения о частях границ уточняемого земельного участка с кадастровым номером 64:11:160809:19

Обозначение части границ		Горизонтальное проложение (S), м	Описание прохождения части границ	Сведения о согласовании местоположения границ (согласовано/спорное)
от т.	до т.			
1	2	3	4	5
294	н36У	12.21	–	–
н36У	н37У	30.25	–	–
н37У	н38У	1.53	–	–
н38У	н39У	3.98	–	–
н39У	290	11.60	–	–
290	291	2.85	–	–
291	292	14.63	–	–
292	293	11.80	–	–
293	294	4.80	–	–

3. Сведения о характеристиках уточняемого земельного участка с кадастровым номером 64:11:160809:19

№ п/п	Наименование характеристики земельного участка	Значение характеристики
1	2	3
1.	Адрес земельного участка	Саратовская область, р-н Духовницкий, рп Духовницкое, ул 40 лет Победы, д 2/1

1.1	Сведения о местоположении земельного участка (при отсутствии адреса) в структурированном в соответствии с федеральной информационной адресной системой виде	–
1.2	Дополнительные сведения о местоположении земельного участка	–
2.	Площадь земельного участка \pm величина погрешности определения (вычисления) площади ($P \pm \Delta P$), м ²	432 кв.м \pm 4.44 кв.м
3.	Формула, примененная для вычисления предельной погрешности определения площади земельного участка с подставленными значениями и итоговые (вычисленные) значения (ΔP), м ²	$\Delta P = 2 * 0.10 * \sqrt{432} * \sqrt{((1 + 1.68^2)/(2 * 1.68))} = 4.44$
4.	Площадь земельного участка согласно сведениям Единого государственного реестра недвижимости ($P_{\text{кад}}$), м ²	432
5.	Оценка расхождения P и $P_{\text{кад}}$ ($P - P_{\text{кад}}$), м ²	0 кв.м
6.	Предельные минимальный и максимальный размеры земельного участка ($P_{\text{мин}}$ и $P_{\text{макс}}$), м ²	500 2500
7.	Вид (виды) разрешенного использования	Для ведения личного подсобного хозяйства (приусадебный земельный участок)
7.1	Дополнительные сведения об использовании земельного участка	–
8.	Кадастровый или иной государственный учетный номер (инвентарный) здания, сооружения, объекта незавершенного строительства, расположенного на земельном участке	–
9.	Сведения о земельных участках (землях общего пользования, территории общего пользования), посредством которых обеспечивается доступ	–
10.	Иные сведения	–

4. Пояснения к сведениям об уточняемом земельном участке с кадастровым номером: 64:11:160809:19

1. –

Сведения об уточняемых земельных участках

1. Сведения о характерных точках границ уточняемого земельного участка с кадастровым номером 64:11:160809:21

Система координат МСК-64, зона 3

Зона № 3

Обозначение характерных точек границ	Координаты, м				Метод определения координат	Формулы, примененные для расчета средней квадратической погрешности определения координат характерных точек границ (Mt), с подставленными в такие формулы значениями и итоговые (вычисленные) значения Mt, м	Описание закрепления точки
	содержатся в Едином государственном реестре недвижимости		определены в результате выполнения комплексных кадастровых работ				
	X	Y	X	Y			
1	2	3	4	5	6	7	8
307	–	–	60138 8.27	32439 07.70	Метод спутниковы х геодезическ их измерений (определени й)	–	–
289	–	–	60138 1.78	32439 25.07	Метод спутниковы х геодезическ их измерений (определени й)	–	–
298	–	–	60135 9.73	32439 17.95	Метод спутниковы х геодезическ их измерений (определени й)	–	–
297	–	–	60135 3.92	32439 16.13	Метод спутниковы х геодезическ	–	–

					их измерений (определений)		
н40У	–	–	60134 9.06	32439 14.61	Метод спутниковых геодезических измерений (определений)	–	–
311	–	–	60135 4.96	32438 96.97	Метод спутниковых геодезических измерений (определений)	–	–
310	–	–	60135 9.41	32438 98.54	Метод спутниковых геодезических измерений (определений)	–	–
309	–	–	60137 0.61	32439 02.37	Метод спутниковых геодезических измерений (определений)	–	–
308	–	–	60138 4.65	32439 06.54	Метод спутниковых геодезических измерений (определений)	–	–
307	–	–	60138 8.27	32439 07.70	Метод спутниковых	–	–

					геодезическ их измерений (определени й)		
--	--	--	--	--	---	--	--

2. Сведения о частях границ уточняемого земельного участка с кадастровым номером 64:11:160809:21

Обозначение части границ		Горизонтальное проложение (S), м	Описание прохождения части границ	Сведения о согласовании местоположения границ (согласовано/спорное)
от т.	до т.			
1	2	3	4	5
307	289	18.54	–	–
289	298	23.17	–	–
298	297	6.09	–	–
297	н40У	5.09	–	–
н40У	311	18.60	–	–
311	310	4.72	–	–
310	309	11.84	–	–
309	308	14.65	–	–
308	307	3.80	–	–

3. Сведения о характеристиках уточняемого земельного участка с кадастровым номером 64:11:160809:21

№ п/п	Наименование характеристики земельного участка	Значение характеристики
1	2	3
1.	Адрес земельного участка	Саратовская область, р-н Духовницкий, рп Духовницкое, ул 40 лет Победы, д 4/1
1.1	Сведения о местоположении земельного участка (при отсутствии адреса) в структурированном в соответствии с федеральной информационной адресной системой виде	–
1.2	Дополнительные сведения о местоположении земельного участка	–

2.	Площадь земельного участка \pm величина погрешности определения (вычисления) площади ($P \pm \Delta P$), м ²	637 кв.м \pm 5.19 кв.м
3.	Формула, примененная для вычисления предельной погрешности определения площади земельного участка с подставленными значениями и итоговые (вычисленные) значения (ΔP), м ²	$\Delta P = 2 * 0.10 * \sqrt{637} * \sqrt{((1 + 1.40^2)/(2 * 1.40))} = 5.19$
4.	Площадь земельного участка согласно сведениям Единого государственного реестра недвижимости ($P_{\text{кад}}$), м ²	637
5.	Оценка расхождения P и $P_{\text{кад}}$ ($P - P_{\text{кад}}$), м ²	0 кв.м
6.	Предельные минимальный и максимальный размеры земельного участка ($P_{\text{мин}}$ и $P_{\text{макс}}$), м ²	500 2500
7.	Вид (виды) разрешенного использования	Для ведения личного подсобного хозяйства (приусадебный земельный участок)
7.1	Дополнительные сведения об использовании земельного участка	—
8.	Кадастровый или иной государственный учетный номер (инвентарный) здания, сооружения, объекта незавершенного строительства, расположенного на земельном участке	64:11:160501:2141
9.	Сведения о земельных участках (землях общего пользования, территории общего пользования), посредством которых обеспечивается доступ	—
10.	Иные сведения	—

4. Пояснения к сведениям об уточняемом земельном участке с кадастровым номером: 64:11:160809:21

1. —

Сведения об уточняемых земельных участках

1. Сведения о характерных точках границ уточняемого земельного участка с кадастровым номером 64:11:160809:24

Система координат МСК-64, зона 3

Зона № 3

Обозначение	Координаты, м	Метод	Формулы,	Описание
-------------	---------------	-------	----------	----------

ние характерн ых точек границ	содержатся в Едином государственном реестре недвижимости		определены в результате выполнения комплексных кадастровых работ		определения координат	примененные для расчета средней квадратической погрешности определения координат характерных точек границ (Mt), с подставленными в такие формулы значениями и итоговые (вычисленные) значения Mt, м	закрепления точки
	X	Y	X	Y			
1	2	3	4	5	6	7	8
н349У	–	–	60140 7.26	32438 59.62	Метод спутниковы х геодезическ их измерений (определени й)	–	–
н41У	–	–	60137 1.07	32438 47.11	Метод спутниковы х геодезическ их измерений (определени й)	–	–
316	–	–	60136 5.94	32438 63.80	Метод спутниковы х геодезическ их измерений (определени й)	–	–
317	–	–	60137 1.83	32438 65.80	Метод спутниковы х геодезическ их измерений (определени й)	–	–
н318У	–	–	60138	32438	Метод	–	–

			2.49	69.35	спутниковы х геодезическ их измерений (определени й)		
н319У	–	–	60140 2.24	32438 75.92	Метод спутниковы х геодезическ их измерений (определени й)	–	–
348	–	–	60140 4.02	32438 68.02	Метод спутниковы х геодезическ их измерений (определени й)	–	–
н349У	–	–	60140 7.26	32438 59.62	Метод спутниковы х геодезическ их измерений (определени й)	–	–
–	–	–	–	–	–	–	–
453	–	–	60138 7.69	32438 64.02	Метод спутниковы х геодезическ их измерений (определени й)	–	–
454	–	–	60138 7.62	32438 64.21	Метод спутниковы х геодезическ их измерений (определени й)	–	–

					й)		
455	–	–	60138 7.44	32438 64.14	Метод спутниковых геодезических измерений (определений)	–	–
456	–	–	60138 7.50	32438 63.95	Метод спутниковых геодезических измерений (определений)	–	–
453	–	–	60138 7.69	32438 64.02	Метод спутниковых геодезических измерений (определений)	–	–

2. Сведения о частях границ уточняемого земельного участка с кадастровым номером 64:11:160809:24

Обозначение части границ		Горизонтальное проложение (S), м	Описание прохождения части границ	Сведения о согласовании местоположения границ (согласовано/спорное)
от т.	до т.			
1	2	3	4	5
н349У	н41У	38.29	–	–
н41У	316	17.46	–	–
316	317	6.22	–	–
317	н318У	11.24	–	–
н318У	н319У	20.81	–	–
н319У	348	8.10	–	–
348	н349У	9.00	–	–

–	–	–	–	–
453	454	0.20	–	–
454	455	0.19	–	–
455	456	0.20	–	–
456	453	0.20	–	–

3. Сведения о характеристиках уточняемого земельного участка с кадастровым номером 64:11:160809:24

№ п/п	Наименование характеристики земельного участка	Значение характеристики
1	2	3
1.	Адрес земельного участка	Саратовская область, р-н Духовницкий, рп Духовницкое, ул 40 лет Победы, д 6/2
1.1	Сведения о местоположении земельного участка (при отсутствии адреса) в структурированном в соответствии с федеральной информационной адресной системой виде	–
1.2	Дополнительные сведения о местоположении земельного участка	–
2.	Площадь земельного участка ± величина погрешности определения (вычисления) площади ($P \pm \Delta P$), м ²	656 кв.м ± 5.28 кв.м
3.	Формула, примененная для вычисления предельной погрешности определения площади земельного участка с подставленными значениями и итоговые (вычисленные) значения (ΔP), м ²	$\Delta P = 2 * 0.10 * \sqrt{656} * \sqrt{((1 + 1.43^2)/(2 * 1.43))} = 5.28$
4.	Площадь земельного участка согласно сведениям Единого государственного реестра недвижимости ($P_{\text{кад}}$), м ²	655
5.	Оценка расхождения P и $P_{\text{кад}}$ ($P - P_{\text{кад}}$), м ²	1 кв.м
6.	Предельные минимальный и максимальный размеры земельного участка ($P_{\text{мин}}$ и $P_{\text{макс}}$), м ²	500 2500
7.	Вид (виды) разрешенного использования	Для ведения личного подсобного хозяйства (приусадебный земельный участок)
7.1	Дополнительные сведения об использовании	–

	земельного участка	
8.	Кадастровый или иной государственный учетный номер (инвентарный) здания, сооружения, объекта незавершенного строительства, расположенного на земельном участке	64:11:160501:2147
9.	Сведения о земельных участках (землях общего пользования, территории общего пользования), посредством которых обеспечивается доступ	–
10.	Иные сведения	–

4. Пояснения к сведениям об уточняемом земельном участке с кадастровым номером: 64:11:160809:24

1.	–
----	---

Сведения об уточняемых земельных участках

1. Сведения о характерных точках границ уточняемого земельного участка с кадастровым номером 64:11:160809:44

Система координат МСК-64, зона 3

Зона № 3

Обозначение характерных точек границ	Координаты, м				Метод определения координат	Формулы, примененные для расчета средней квадратической погрешности определения координат характерных точек границ (Mt), с подставленными в такие формулы значениями и итоговые (вычисленные) значения Mt, м	Описание закрепления точки
	содержатся в Едином государственном реестре недвижимости		определены в результате выполнения комплексных кадастровых работ				
	X	Y	X	Y			
1	2	3	4	5	6	7	8
н44У	–	–	60142 4.63	32438 22.79	Метод спутниковых геодезических измерений (определений)	–	–
н45У	–	–	60143 1.40	32437 97.53	Метод спутниковых	–	–

					х геодезическ их измерений (определени й)		
н46У	–	–	60140 8.99	32437 91.42	Метод спутниковы х геодезическ их измерений (определени й)	–	–
н47У	–	–	60139 0.79	32437 86.23	Метод спутниковы х геодезическ их измерений (определени й)	–	–
н48У	–	–	60138 3.59	32438 09.06	Метод спутниковы х геодезическ их измерений (определени й)	–	–
н49У	–	–	60138 6.88	32438 10.16	Метод спутниковы х геодезическ их измерений (определени й)	–	–
н44У	–	–	60142 4.63	32438 22.79	Метод спутниковы х геодезическ их измерений (определени й)	–	–

2. Сведения о частях границ уточняемого земельного участка с кадастровым номером

64:11:160809:44				
Обозначение части границ		Горизонтальное проложение (S), м	Описание прохождения части границ	Сведения о согласовании местоположения границ (согласовано/спорное)
от т.	до т.			
1	2	3	4	5
н44У	н45У	26.15	–	–
н45У	н46У	23.23	–	–
н46У	н47У	18.93	–	–
н47У	н48У	23.94	–	–
н48У	н49У	3.47	–	–
н49У	н44У	39.81	–	–

3. Сведения о характеристиках уточняемого земельного участка с кадастровым номером 64:11:160809:44

№ п/п	Наименование характеристики земельного участка	Значение характеристики
1	2	3
1.	Адрес земельного участка	Саратовская область, р-н Духовницкий, рп Духовницкое, ул 40 лет Победы, д 10
1.1	Сведения о местоположении земельного участка (при отсутствии адреса) в структурированном в соответствии с федеральной информационной адресной системой виде	–
1.2	Дополнительные сведения о местоположении земельного участка	–
2.	Площадь земельного участка \pm величина погрешности определения (вычисления) площади ($P \pm \Delta P$), м ²	1066 кв.м \pm 6.65 кв.м
3.	Формула, примененная для вычисления предельной погрешности определения площади земельного участка с подставленными значениями и итоговые (вычисленные) значения (ΔP), м ²	$\Delta P = 2 * 0.10 * \sqrt{1066} * \sqrt{((1 + 1.31^2)/(2 * 1.31))} = 6.65$
4.	Площадь земельного участка согласно сведениям Единого государственного реестра недвижимости ($P_{\text{кад}}$), м ²	1067

н45У	–	–	60143 1.40	32437 97.53	Метод спутниковых геодезических измерений (определений)	–	–
н50У	–	–	60143 7.77	32437 80.24	Метод спутниковых геодезических измерений (определений)	–	–
н326У	–	–	60143 7.77	32437 75.83	Метод спутниковых геодезических измерений (определений)	–	–
н327У	–	–	60139 8.40	32437 62.87	Метод спутниковых геодезических измерений (определений)	–	–
н47У	–	–	60139 0.79	32437 86.23	Метод спутниковых геодезических измерений (определений)	–	–
н46У	–	–	60140 8.99	32437 91.42	Метод спутниковых геодезических измерений (определений)	–	–

					й)		
н45У	–	–	60143 1.40	32437 97.53	Метод спутниковых геодезических измерений (определений)	–	–

2. Сведения о частях границ уточняемого земельного участка с кадастровым номером 64:11:160809:45

Обозначение части границ		Горизонтальное проложение (S), м	Описание прохождения части границ	Сведения о согласовании местоположения границ (согласовано/спорное)
от т.	до т.			
1	2	3	4	5
н45У	н50У	18.43	–	–
н50У	н326У	4.41	–	–
н326У	н327У	41.45	–	–
н327У	н47У	24.57	–	–
н47У	н46У	18.93	–	–
н46У	н45У	23.23	–	–

3. Сведения о характеристиках уточняемого земельного участка с кадастровым номером 64:11:160809:45

№ п/п	Наименование характеристики земельного участка	Значение характеристики
1	2	3
1.	Адрес земельного участка	Саратовская область, р-н Духовницкий, рп Духовницкое, ул 40 лет Победы, д 12
1.1	Сведения о местоположении земельного участка (при отсутствии адреса) в структурированном в соответствии с федеральной информационной адресной системой виде	–
1.2	Дополнительные сведения о местоположении земельного участка	–
2.	Площадь земельного участка ± величина	1002 кв.м ± 6.48 кв.м

	погрешности определения (вычисления) площади ($P \pm \Delta P$), м ²	
3.	Формула, примененная для вычисления предельной погрешности определения площади земельного участка с подставленными значениями и итоговые (вычисленные) значения (ΔP), м ²	$\Delta P = 2 * 0.10 * \sqrt{1002} * \sqrt{((1 + 1.36^2)/(2 * 1.36))} = 6.48$
4.	Площадь земельного участка согласно сведениям Единого государственного реестра недвижимости ($P_{\text{кад}}$), м ²	1002
5.	Оценка расхождения P и $P_{\text{кад}}$ ($P - P_{\text{кад}}$), м ²	0 кв.м
6.	Предельные минимальный и максимальный размеры земельного участка ($P_{\text{мин}}$ и $P_{\text{макс}}$), м ²	500 2500
7.	Вид (виды) разрешенного использования	Для ведения личного подсобного хозяйства (приусадебный земельный участок)
7.1	Дополнительные сведения об использовании земельного участка	–
8.	Кадастровый или иной государственный учетный номер (инвентарный) здания, сооружения, объекта незавершенного строительства, расположенного на земельном участке	64:11:160501:2134
9.	Сведения о земельных участках (землях общего пользования, территории общего пользования), посредством которых обеспечивается доступ	–
10.	Иные сведения	–

4. Пояснения к сведениям об уточняемом земельном участке с кадастровым номером: 64:11:160809:45

1. –

Сведения об уточняемых земельных участках

1. Сведения о характерных точках границ уточняемого земельного участка с кадастровым номером 64:11:160809:47

Система координат МСК-64, зона 3

Зона № 3

Обозначение	Координаты, м	Метод	Формулы,	Описание
-------------	---------------	-------	----------	----------

ние характерн ых точек границ	содержатся в Едином государственном реестре недвижимости		определены в результате выполнения комплексных кадастровых работ		определения координат	примененные для расчета средней квадратической погрешности определения координат характерных точек границ (Mt), с подставленными в такие формулы значениями и итоговые (вычисленные) значения Mt, м	закрепления точки
	X	Y	X	Y			
1	2	3	4	5	6	7	8
н51У	–	–	60142 3.23	32436 86.44	Метод спутниковы х геодезическ их измерений (определени й)	–	–
н52У	–	–	60144 4.50	32436 93.54	Метод спутниковы х геодезическ их измерений (определени й)	–	–
н53У	–	–	60144 0.69	32437 04.72	Метод спутниковы х геодезическ их измерений (определени й)	–	–
н54У	–	–	60143 6.70	32437 23.08	Метод спутниковы х геодезическ их измерений (определени й)	–	–
н334У	–	–	60143	32437	Метод	–	–

			0.90	40.93	спутниковых геодезических измерений (определений)		
328	–	–	60140 7.59	32437 32.99	Метод спутниковых геодезических измерений (определений)	–	–
н51У	–	–	60142 3.23	32436 86.44	Метод спутниковых геодезических измерений (определений)	–	–

2. Сведения о частях границ уточняемого земельного участка с кадастровым номером 64:11:160809:47

Обозначение части границ		Горизонтальное проложение (S), м	Описание прохождения части границ	Сведения о согласовании местоположения границ (согласовано/спорное)
от т.	до т.			
1	2	3	4	5
н51У	н52У	22.42	–	–
н52У	н53У	11.81	–	–
н53У	н54У	18.79	–	–
н54У	н334У	18.77	–	–
н334У	328	24.63	–	–
328	н51У	49.11	–	–

3. Сведения о характеристиках уточняемого земельного участка с кадастровым номером 64:11:160809:47

№ п/п	Наименование характеристики земельного участка	Значение характеристики
-------	--	-------------------------

1	2	3
1.	Адрес земельного участка	Саратовская область, р-н Духовницкий, рп Духовницкое, ул 40 лет Победы, д 16
1.1	Сведения о местоположении земельного участка (при отсутствии адреса) в структурированном в соответствии с федеральной информационной адресной системой виде	–
1.2	Дополнительные сведения о местоположении земельного участка	–
2.	Площадь земельного участка ± величина погрешности определения (вычисления) площади ($P \pm \Delta P$), м ²	1160 кв.м ± 7.07 кв.м
3.	Формула, примененная для вычисления предельной погрешности определения площади земельного участка с подставленными значениями и итоговые (вычисленные) значения (ΔP), м ²	$\Delta P = 2 * 0.10 * \sqrt{1160} * \sqrt{((1 + 1.48^2)/(2 * 1.48))} = 7.07$
4.	Площадь земельного участка согласно сведениям Единого государственного реестра недвижимости ($P_{\text{кад}}$), м ²	1160
5.	Оценка расхождения P и $P_{\text{кад}}$ ($P - P_{\text{кад}}$), м ²	0 кв.м
6.	Предельные минимальный и максимальный размеры земельного участка ($P_{\text{мин}}$ и $P_{\text{макс}}$), м ²	500 2500
7.	Вид (виды) разрешенного использования	Для ведения личного подсобного хозяйства (приусадебный земельный участок)
7.1	Дополнительные сведения об использовании земельного участка	–
8.	Кадастровый или иной государственный учетный номер (инвентарный) здания, сооружения, объекта незавершенного строительства, расположенного на земельном участке	64:11:160501:2137
9.	Сведения о земельных участках (землях общего пользования, территории общего пользования), посредством которых обеспечивается доступ	–
10.	Иные сведения	–

4. Пояснения к сведениям об уточняемом земельном участке с кадастровым номером:
64:11:160809:47

1.

–

Сведения об уточняемых земельных участках

1. Сведения о характерных точках границ уточняемого земельного участка с кадастровым номером 64:11:160809:26

Система координат МСК-64, зона 3

Зона № 3

Обозначение характерных точек границ	Координаты, м				Метод определения координат	Формулы, примененные для расчета средней квадратической погрешности определения координат характерных точек границ (Mt), с подставленными в такие формулы значениями и итоговые (вычисленные) значения Mt, м	Описание закрепления точки
	содержатся в Едином государственном реестре недвижимости		определены в результате выполнения комплексных кадастровых работ				
	X	Y	X	Y			
1	2	3	4	5	6	7	8
н55У	–	–	60144 1.48	32438 71.50	Метод спутниковых геодезических измерений (определений)	–	–
336	–	–	60142 3.16	32438 65.76	Метод спутниковых геодезических измерений (определений)	–	–
337	–	–	60141 9.71	32438 73.49	Метод спутниковых геодезических измерений (определений)	–	–

338	–	–	60141 6.08	32438 84.56	Метод спутниковых геодезических измерений (определений)	–	–
339	–	–	60141 0.17	32439 00.30	Метод спутниковых геодезических измерений (определений)	–	–
340	–	–	60140 8.07	32439 05.92	Метод спутниковых геодезических измерений (определений)	–	–
н56У	–	–	60142 2.90	32439 10.89	Метод спутниковых геодезических измерений (определений)	–	–
н57У	–	–	60142 3.47	32439 11.07	Метод спутниковых геодезических измерений (определений)	–	–
н58У	–	–	60142 4.14	32439 08.98	Метод спутниковых геодезических измерений (определений)	–	–

					й)		
н59У	–	–	60142 0.86	32439 07.92	Метод спутниковы х геодезическ их измерений (определени й)	–	–
н60У	–	–	60142 1.55	32439 05.78	Метод спутниковы х геодезическ их измерений (определени й)	–	–
н61У	–	–	60142 6.41	32439 07.35	Метод спутниковы х геодезическ их измерений (определени й)	–	–
н62У	–	–	60143 5.86	32438 77.82	Метод спутниковы х геодезическ их измерений (определени й)	–	–
н63У	–	–	60143 9.37	32438 79.05	Метод спутниковы х геодезическ их измерений (определени й)	–	–
н55У	–	–	60144 1.48	32438 71.50	Метод спутниковы х геодезическ их измерений	–	–

					(определены)		
--	--	--	--	--	--------------	--	--

2. Сведения о частях границ уточняемого земельного участка с кадастровым номером 64:11:160809:26

Обозначение части границ		Горизонтальное проложение (S), м	Описание прохождения части границ	Сведения о согласовании местоположения границ (согласовано/спорное)
от т.	до т.			
1	2	3	4	5
н55У	336	19.20	–	–
336	337	8.46	–	–
337	338	11.65	–	–
338	339	16.81	–	–
339	340	6.00	–	–
340	н56У	15.64	–	–
н56У	н57У	0.60	–	–
н57У	н58У	2.19	–	–
н58У	н59У	3.45	–	–
н59У	н60У	2.25	–	–
н60У	н61У	5.11	–	–
н61У	н62У	31.01	–	–
н62У	н63У	3.72	–	–
н63У	н55У	7.84	–	–

3. Сведения о характеристиках уточняемого земельного участка с кадастровым номером 64:11:160809:26

№ п/п	Наименование характеристики земельного участка	Значение характеристики
1	2	3
1.	Адрес земельного участка	Саратовская область, р-н Духовницкий, рп Духовницкое, ул Шолохова, д 12/2
1.1	Сведения о местоположении земельного участка (при отсутствии адреса) в структурированном в	–

	соответствии с федеральной информационной адресной системой в виде	
1.2	Дополнительные сведения о местоположении земельного участка	–
2.	Площадь земельного участка \pm величина погрешности определения (вычисления) площади ($P \pm \Delta P$), м ²	742 кв.м \pm 5.58 кв.м
3.	Формула, примененная для вычисления предельной погрешности определения площади земельного участка с подставленными значениями и итоговые (вычисленные) значения (ΔP), м ²	$\Delta P = 2 * 0.10 * \sqrt{742} * \sqrt{((1 + 1.36^2)/(2 * 1.36))} = 5.58$
4.	Площадь земельного участка согласно сведениям Единого государственного реестра недвижимости ($P_{\text{кад}}$), м ²	740
5.	Оценка расхождения P и $P_{\text{кад}}$ ($P - P_{\text{кад}}$), м ²	2 кв.м
6.	Предельные минимальный и максимальный размеры земельного участка ($P_{\text{мин}}$ и $P_{\text{макс}}$), м ²	500 2500
7.	Вид (виды) разрешенного использования	Для ведения личного подсобного хозяйства (приусадебный земельный участок)
7.1	Дополнительные сведения об использовании земельного участка	–
8.	Кадастровый или иной государственный учетный номер (инвентарный) здания, сооружения, объекта незавершенного строительства, расположенного на земельном участке	64:11:160501:1800
9.	Сведения о земельных участках (землях общего пользования, территории общего пользования), посредством которых обеспечивается доступ	–
10.	Иные сведения	–

4. Пояснения к сведениям об уточняемом земельном участке с кадастровым номером: 64:11:160809:26

1. –

Сведения об уточняемых земельных участках

1. Сведения о характерных точках границ уточняемого земельного участка с кадастровым номером 64:11:160809:8

Обозначение характерных точек границ	Координаты, м				Метод определения координат	Формулы, примененные для расчета средней квадратической погрешности определения координат характерных точек границ (Mt), с подставленными в такие формулы значениями и итоговые (вычисленные) значения Mt, м	Описание закрепления точки
	содержатся в Едином государственном реестре недвижимости		определены в результате выполнения комплексных кадастровых работ				
	X	Y	X	Y			
1	2	3	4	5	6	7	8
54	–	–	60154 2.83	32439 15.71	Метод спутниковы х геодезическ их измерений (определени й)	–	–
н64У	–	–	60153 7.76	32439 31.67	Метод спутниковы х геодезическ их измерений (определени й)	–	–
н65У	–	–	60149 9.65	32439 19.81	Метод спутниковы х геодезическ их измерений (определени й)	–	–
59	–	–	60150 4.77	32439 04.73	Метод спутниковы х геодезическ их измерений (определени й)	–	–

					й)		
58	–	–	60150 9.88	32439 06.49	Метод спутниковых геодезических измерений (определений)	–	–
57	–	–	60151 2.26	32439 06.32	Метод спутниковых геодезических измерений (определений)	–	–
56	–	–	60152 9.92	32439 11.94	Метод спутниковых геодезических измерений (определений)	–	–
55	–	–	60153 8.65	32439 14.53	Метод спутниковых геодезических измерений (определений)	–	–
54	–	–	60154 2.83	32439 15.71	Метод спутниковых геодезических измерений (определений)	–	–

2. Сведения о частях границ уточняемого земельного участка с кадастровым номером 64:11:160809:8

Обозначение части границ	Горизонтальное проложение (S), м	Описание прохождения	Сведения о согласовании
--------------------------	----------------------------------	----------------------	-------------------------

от т.	до т.		части границ	местоположения границ (согласовано/спорное)
1	2	3	4	5
54	н64У	16.75	–	–
н64У	н65У	39.91	–	–
н65У	59	15.93	–	–
59	58	5.40	–	–
58	57	2.39	–	–
57	56	18.53	–	–
56	55	9.11	–	–
55	54	4.34	–	–

3. Сведения о характеристиках уточняемого земельного участка с кадастровым номером 64:11:160809:8

№ п/п	Наименование характеристики земельного участка	Значение характеристики
1	2	3
1.	Адрес земельного участка	Саратовская область, р-н Духовницкий, рп Духовницкое, ул Чернышевского, д 50/2
1.1	Сведения о местоположении земельного участка (при отсутствии адреса) в структурированном в соответствии с федеральной информационной адресной системой виде	–
1.2	Дополнительные сведения о местоположении земельного участка	–
2.	Площадь земельного участка ± величина погрешности определения (вычисления) площади ($P \pm \Delta P$), м ²	654 кв.м ± 5.40 кв.м
3.	Формула, примененная для вычисления предельной погрешности определения площади земельного участка с подставленными значениями и итоговые (вычисленные) значения (ΔP), м ²	$\Delta P = 2 * 0.10 * \sqrt{654} * \sqrt{((1 + 1.60^2)/(2 * 1.60))} = 5.40$
4.	Площадь земельного участка согласно сведениям Единого государственного реестра недвижимости ($P_{\text{кад}}$), м ²	657

н64У	–	–	60153 7.76	32439 31.67	Метод спутниковых геодезических измерений (определений)	–	–
н69У	–	–	60153 2.61	32439 47.12	Метод спутниковых геодезических измерений (определений)	–	–
н70У	–	–	60149 5.53	32439 34.00	Метод спутниковых геодезических измерений (определений)	–	–
н65У	–	–	60149 9.65	32439 19.81	Метод спутниковых геодезических измерений (определений)	–	–
н64У	–	–	60153 7.76	32439 31.67	Метод спутниковых геодезических измерений (определений)	–	–

2. Сведения о частях границ уточняемого земельного участка с кадастровым номером 64:11:160809:9

Обозначение части границ		Горизонтальное проложение (S), м	Описание прохождения части границ	Сведения о согласовании местоположения границ (согласовано/спорное)
от т.	до т.			

1	2	3	4	5
н64У	н69У	16.29	–	–
н69У	н70У	39.33	–	–
н70У	н65У	14.78	–	–
н65У	н64У	39.91	–	–

3. Сведения о характеристиках уточняемого земельного участка с кадастровым номером 64:11:160809:9

№ п/п	Наименование характеристики земельного участка	Значение характеристики
1	2	3
1.	Адрес земельного участка	Саратовская область, р-н Духовницкий, рп Духовницкое, ул Чернышевского, д 52/1
1.1	Сведения о местоположении земельного участка (при отсутствии адреса) в структурированном в соответствии с федеральной информационной адресной системой виде	–
1.2	Дополнительные сведения о местоположении земельного участка	–
2.	Площадь земельного участка \pm величина погрешности определения (вычисления) площади ($P \pm \Delta P$), м ²	615 кв.м \pm 5.20 кв.м
3.	Формула, примененная для вычисления предельной погрешности определения площади земельного участка с подставленными значениями и итоговые (вычисленные) значения (ΔP), м ²	$\Delta P = 2 * 0.10 * \sqrt{615} * \sqrt{((1 + 1.55^2)/(2 * 1.55))} = 5.20$
4.	Площадь земельного участка согласно сведениям Единого государственного реестра недвижимости ($P_{\text{кад}}$), м ²	615
5.	Оценка расхождения P и $P_{\text{кад}}$ ($P - P_{\text{кад}}$), м ²	0 кв.м
6.	Предельные минимальный и максимальный размеры земельного участка ($P_{\text{мин}}$ и $P_{\text{макс}}$), м ²	500 2500
7.	Вид (виды) разрешенного использования	Для ведения личного подсобного хозяйства (приусадебный земельный участок)
7.1	Дополнительные сведения об использовании	–

	земельного участка	
8.	Кадастровый или иной государственный учетный номер (инвентарный) здания, сооружения, объекта незавершенного строительства, расположенного на земельном участке	64:11:160501:1627
9.	Сведения о земельных участках (землях общего пользования, территории общего пользования), посредством которых обеспечивается доступ	–
10.	Иные сведения	–

4. Пояснения к сведениям об уточняемом земельном участке с кадастровым номером: 64:11:160809:9

1.	–
----	---

Сведения об уточняемых земельных участках

1. Сведения о характерных точках границ уточняемого земельного участка с кадастровым номером 64:11:160809:32

Система координат МСК-64, зона 3

Зона № 3

Обозначение характерных точек границ	Координаты, м				Метод определения координат	Формулы, примененные для расчета средней квадратической погрешности определения координат характерных точек границ (Mt), с подставленными в такие формулы значениями и итоговые (вычисленные) значения Mt, м	Описание закрепления точки
	содержатся в Едином государственном реестре недвижимости		определены в результате выполнения комплексных кадастровых работ				
	X	Y	X	Y			
1	2	3	4	5	6	7	8
н71У	–	–	60150 1.50	32438 88.41	Метод спутниковых геодезических измерений (определений)	–	–
н72У	–	–	60150 4.93	32438 89.49	Метод спутниковых	–	–

					х геодезическ их измерений (определени й)		
140	–	–	60150 0.13	32439 03.22	Метод спутниковы х геодезическ их измерений (определени й)	–	–
139	–	–	60148 0.08	32438 96.81	Метод спутниковы х геодезическ их измерений (определени й)	–	–
138	–	–	60146 8.63	32438 92.92	Метод спутниковы х геодезическ их измерений (определени й)	–	–
137	–	–	60146 4.04	32438 91.59	Метод спутниковы х геодезическ их измерений (определени й)	–	–
н73У	–	–	60146 9.65	32438 75.46	Метод спутниковы х геодезическ их измерений (определени й)	–	–

н74У	–	–	60147 5.08	32438 77.16	Метод спутниковых геодезических измерений (определений)	–	–
н75У	–	–	60148 1.17	32438 79.28	Метод спутниковых геодезических измерений (определений)	–	–
н76У	–	–	60148 6.19	32438 81.02	Метод спутниковых геодезических измерений (определений)	–	–
н77У	–	–	60148 5.92	32438 81.87	Метод спутниковых геодезических измерений (определений)	–	–
н71У	–	–	60150 1.50	32438 88.41	Метод спутниковых геодезических измерений (определений)	–	–

2. Сведения о частях границ уточняемого земельного участка с кадастровым номером 64:11:160809:32

Обозначение части границ		Горизонтальное проложение (S), м	Описание прохождения части границ	Сведения о согласовании местоположения границ (согласовано/спорное)
от т.	до т.			

1	2	3	4	5
–	–	–	–	–

3. Сведения о характеристиках уточняемого земельного участка с кадастровым номером 64:11:160809:32

№ п/п	Наименование характеристики земельного участка	Значение характеристики
1	2	3
1.	Адрес земельного участка	Саратовская область, р-н Духовницкий, рп Духовницкое, пер Вшивцевой, д 4/2
1.1	Сведения о местоположении земельного участка (при отсутствии адреса) в структурированном в соответствии с федеральной информационной адресной системой виде	–
1.2	Дополнительные сведения о местоположении земельного участка	–
2.	Площадь земельного участка \pm величина погрешности определения (вычисления) площади ($P \pm \Delta P$), м ²	606 кв.м \pm 5.11 кв.м
3.	Формула, примененная для вычисления предельной погрешности определения площади земельного участка с подставленными значениями и итоговые (вычисленные) значения (ΔP), м ²	$\Delta P = 2 * 0.10 * \sqrt{606} * \sqrt{((1 + 1.47^2)/(2 * 1.47))} = 5.11$
4.	Площадь земельного участка согласно сведениям Единого государственного реестра недвижимости ($P_{\text{кад}}$), м ²	590
5.	Оценка расхождения P и $P_{\text{кад}}$ ($P - P_{\text{кад}}$), м ²	16 кв.м
6.	Предельные минимальный и максимальный размеры земельного участка ($P_{\text{мин}}$ и $P_{\text{макс}}$), м ²	500 2500
7.	Вид (виды) разрешенного использования	Для ведения личного подсобного хозяйства (приусадебный земельный участок)
7.1	Дополнительные сведения об использовании земельного участка	–
8.	Кадастровый или иной государственный учетный номер (инвентарный) здания, сооружения, объекта незавершенного строительства, расположенного на земельном участке	–

9.	Сведения о земельных участках (землях общего пользования, территории общего пользования), посредством которых обеспечивается доступ	–
10.	Иные сведения	–

4. Пояснения к сведениям об уточняемом земельном участке с кадастровым номером: 64:11:160809:32

1.	–
----	---

Сведения об уточняемых земельных участках, необходимые для исправления реестровых ошибок в сведениях о местоположении их границ

1. Сведения о характерных точках границ уточняемого земельного участка с кадастровым номером 64:11:160809:59

Система координат МСК-64, зона 3

Зона № 3

Обозначение характерных точек границ	Координаты, м				Метод определения координат	Формулы, примененные для расчета средней квадратической погрешности определения координат характерных точек границ (Mt), с подставленными в такие формулы значениями и итоговые (вычисленные) значения Mt, м	Описание закрепления точки
	содержатся в Едином государственном реестре недвижимости		определены в ходе выполнения комплексных кадастровых работ				
	X	Y	X	Y			
1	2	3	4	5	6	7	8
1	60158 4.32	32437 74.29	60158 4.86	32437 70.84	Метод спутниковых геодезических измерений (определений)	–	–
2	60158 3.33	32437 77.45	60158 4.01	32437 74.04	Метод спутниковых геодезических измерений (определений)	–	–
3	60158 5.68	32437 78.23	60158 6.39	32437 74.72	Метод спутниковых геодезических измерений	–	–

					(определений)		
4	60157 9.78	32437 95.87	60158 6.19	32437 75.41	Метод спутниковых геодезических измерений (определений)	–	–
5	60154 7.31	32437 83.78	60158 0.57	32437 92.31	Метод спутниковых геодезических измерений (определений)	–	–
6	60154 5.21	32437 83.00	60157 7.10	32437 91.19	Метод спутниковых геодезических измерений (определений)	–	–
7	60154 7.44	32437 76.92	60157 1.39	32437 89.34	Метод спутниковых геодезических измерений (определений)	–	–
8	60154 8.81	32437 73.38	60154 7.58	32437 81.71	Метод спутниковых геодезических измерений (определений)	–	–
9	60154 9.80	32437 70.85	60154 5.68	32437 81.09	Метод спутниковых геодезических измерений (определений)	–	–
10	60155 1.75	32437 65.80	60155 1.60	32437 63.67	Метод спутниковых геодезических измерений (определений)	–	–
11	60155 5.66	32437 67.33	60155 5.92	32437 65.14	Метод спутниковых геодезических измерений (определений)	–	–
12	60155 9.53	32437 68.84	60155 9.85	32437 66.48	Метод спутниковых геодезических	–	–

					измерений (определений)		
13	60157 0.19	32437 73.00	60157 0.68	32437 70.17	Метод спутниковых геодезических измерений (определений)	–	–
14	60157 1.17	32437 69.54	60157 1.51	32437 66.67	Метод спутниковых геодезических измерений (определений)	–	–
1	60158 4.32	32437 74.29	60158 4.86	32437 70.84	Метод спутниковых геодезических измерений (определений)	–	–

2. Сведения о частях границ уточняемого земельного участка с кадастровым номером 64:11:160809:59

Обозначение части границ		Горизонтальное проложение (S), м	Описание прохождения части границ	Сведения о согласовании местоположения границ (согласовано/спорное)
от г.	до г.			
1	2	3	4	5
1	2	3.31	–	–
2	3	2.48	–	–
3	4	0.72	–	–
4	5	17.81	–	–
5	6	3.65	–	–
6	7	6.00	–	–
7	8	25.00	–	–
8	9	1.89	–	–
9	10	18.39	–	–
10	11	4.56	–	–
11	12	4.15	–	–
12	13	11.44	–	–

13	14	3.60	–	–
14	1	13.99	–	–

3. Сведения о характеристиках уточняемого земельного участка с кадастровым номером 64:11:160809:59

№ п/п	Наименование характеристики	Значение характеристики
1	2	3
1.	Адрес земельного участка	–
1.1	Сведения о местоположении земельного участка (при отсутствии адреса) в структурированном в соответствии с федеральной информационной адресной системой виде	Саратовская область, р-н Духовницкий, рп Духовницкое, ул Чернышевского, д 42
1.2	Дополнительные сведения о местоположении земельного участка	–
2.	Площадь земельного участка ± величина предельной погрешности определения (вычисления) площади ($P \pm \Delta P$), м ²	716 кв.м ± 5.51 кв.м
3.	Формула, примененная для вычисления предельной погрешности определения площади земельного участка с подставленными значениями (ΔP), м ²	$\Delta P = 2 * 0.10 * \sqrt{716} * \sqrt{((1 + 1.42^2)/(2 * 1.42))} = 5.51$
4.	Площадь земельного участка согласно сведениям Единого государственного реестра недвижимости ($P_{\text{кад}}$), м ²	716
5.	Оценка расхождения P и $P_{\text{кад}}$ ($P - P_{\text{кад}}$), м ²	0 кв.м
6.	Предельные минимальный и максимальный размеры земельного участка ($P_{\text{мин}}$ и $P_{\text{макс}}$), м ²	–
7.	Кадастровый номер или иной государственный учетный номер (инвентарный) объекта недвижимости, расположенного на земельном участке	64:11:160501:1605
8.	Вид (виды) разрешенного использования	Предпринимательство
8.1	Дополнительные сведения об использовании земельного участка	–
9.	Сведения о земельных участках (землях общего пользования, территории общего пользования), посредством которых обеспечивается доступ	–

10.	Иные сведения	–
-----	---------------	---

4. Пояснения к сведениям об уточняемом земельном участке с кадастровым номером: 64:11:160809:59

1.	–
----	---

Сведения об уточняемых земельных участках, необходимые для исправления реестровых ошибок в сведениях о местоположении их границ

1. Сведения о характерных точках границ уточняемого земельного участка с кадастровым номером 64:11:160809:2

Система координат МСК-64, зона 3

Зона № 3

Обозначение характерных точек границ	Координаты, м				Метод определения координат	Формулы, примененные для расчета средней квадратической погрешности определения координат характерных точек границ (Mt), с подставленными в такие формулы значениями и итоговые (вычисленные) значения Mt, м	Описание закрепления точки
	содержатся в Едином государственном реестре недвижимости		определены в ходе выполнения комплексных кадастровых работ				
	X	Y	X	Y			
1	2	3	4	5	6	7	8
15	60157 3.61	32438 12.48	60157 5.13	32438 09.17	Метод спутниковых геодезических измерений (определений)	–	–
16	60156 8.73	32438 25.01	60157 1.62	32438 22.17	Метод спутниковых геодезических измерений (определений)	–	–
17	60156 5.13	32438 22.76	60156 8.00	32438 20.25	Метод спутниковых геодезических измерений (определений)	–	–
18	60156 3.39	32438 27.66	60156 6.51	32438 25.10	Метод спутниковых геодезических измерений (определений)	–	–

					измерений (определений)		
19	60156 4.66	32438 28.15	60156 7.80	32438 25.54	Метод спутниковых геодезических измерений (определений)	–	–
20	60156 2.88	32438 32.71	60156 6.22	32438 30.17	Метод спутниковых геодезических измерений (определений)	–	–
21	60153 2.50	32438 20.88	60153 4.81	32438 19.42	Метод спутниковых геодезических измерений (определений)	–	–
22	60154 0.27	32438 00.09	60154 1.99	32437 98.47	Метод спутниковых геодезических измерений (определений)	–	–
36	–	–	60156 0.49	32438 04.45	Метод спутниковых геодезических измерений (определений)	–	–
35	–	–	60157 1.78	32438 08.09	Метод спутниковых геодезических измерений (определений)	–	–
15	60157 3.61	32438 12.48	60157 5.14	32438 09.16	Метод спутниковых геодезических измерений (определений)	–	–

2. Сведения о частях границ уточняемого земельного участка с кадастровым номером 64:11:160809:2

Обозначение части границ		Горизонтальное проложение (S), м	Описание прохождения части границ	Сведения о согласовании местоположения границ (согласовано/спорное)
от т.	до т.			

1	2	3	4	5
15	16	13.47	–	–
16	17	4.10	–	–
17	18	5.07	–	–
18	19	1.36	–	–
19	20	4.89	–	–
20	21	33.20	–	–
21	22	22.15	–	–
22	36	19.44	–	–
36	35	11.86	–	–
35	15	3.53	–	–

3. Сведения о характеристиках уточняемого земельного участка с кадастровым номером 64:11:160809:2

№ п/п	Наименование характеристики	Значение характеристики
1	2	3
1.	Адрес земельного участка	–
1.1	Сведения о местоположении земельного участка (при отсутствии адреса) в структурированном в соответствии с федеральной информационной адресной системой виде	Саратовская область, р-н Духовницкий, рп Духовницкое, ул Чернышевского, д 44/2
1.2	Дополнительные сведения о местоположении земельного участка	–
2.	Площадь земельного участка ± величина предельной погрешности определения (вычисления) площади ($P \pm \Delta P$), м ²	765 кв.м ± 5.61 кв.м
3.	Формула, примененная для вычисления предельной погрешности определения площади земельного участка с подставленными значениями (ΔP), м ²	$\Delta P = 2 * 0.10 * \sqrt{765} * \sqrt{((1 + 1.27^2)/(2 * 1.27))} = 5.61$
4.	Площадь земельного участка согласно сведениям Единого государственного реестра недвижимости ($P_{\text{кад}}$), м ²	765
5.	Оценка расхождения P и $P_{\text{кад}}$ ($P - P_{\text{кад}}$), м ²	0 кв.м

6.	Предельные минимальный и максимальный размеры земельного участка ($P_{\text{мин}}$ и $P_{\text{макс}}$), M^2	500 2500
7.	Кадастровый номер или иной государственный учетный номер (инвентарный) объекта недвижимости, расположенного на земельном участке	64:11:160501:1612
8.	Вид (виды) разрешенного использования	Для ведения личного подсобного хозяйства (приусадебный земельный участок)
8.1	Дополнительные сведения об использовании земельного участка	–
9.	Сведения о земельных участках (землях общего пользования, территории общего пользования), посредством которых обеспечивается доступ	–
10.	Иные сведения	–

4. Пояснения к сведениям об уточняемом земельном участке с кадастровым номером: 64:11:160809:2

1. –

Сведения об уточняемых земельных участках, необходимые для исправления реестровых ошибок в сведениях о местоположении их границ

1. Сведения о характерных точках границ уточняемого земельного участка с кадастровым номером 64:11:160809:3

Система координат МСК-64, зона 3

Зона № 3

Обозначение характерных точек границ	Координаты, м				Метод определения координат	Формулы, примененные для расчета средней квадратической погрешности определения координат характерных точек границ (Mt), с подставленными в такие формулы значениями и итоговые (вычисленные) значения Mt, м	Описание закрепления точки
	содержатся в Едином государственном реестре недвижимости		определены в ходе выполнения комплексных кадастровых работ				
	X	Y	X	Y			
1	2	3	4	5	6	7	8
22	60154	32438	60154	32437	Метод	–	–

	0.97	00.34	1.99	98.47	спутниковых геодезических измерений (определений)		
26	60154 2.43	32437 96.51	60154 3.29	32437 94.58	Метод спутниковых геодезических измерений (определений)	–	–
27	60154 4.16	32437 91.83	60154 4.81	32437 89.83	Метод спутниковых геодезических измерений (определений)	–	–
28	60154 5.27	32437 88.90	60154 5.79	32437 86.85	Метод спутниковых геодезических измерений (определений)	–	–
29	60154 6.25	32437 86.27	60154 6.65	32437 84.18	Метод спутниковых геодезических измерений (определений)	–	–
8	60154 7.31	32437 83.78	60154 7.58	32437 81.71	Метод спутниковых геодезических измерений (определений)	–	–
7	60157 0.74	32437 92.51	60157 1.39	32437 89.34	Метод спутниковых геодезических измерений (определений)	–	–
6	60157 6.36	32437 94.60	60157 7.10	32437 91.19	Метод спутниковых геодезических измерений (определений)	–	–
5	60157 9.78	32437 95.87	60158 0.57	32437 92.31	Метод спутниковых геодезических измерений (определений)	–	–

15	60157 3.61	32438 12.48	60157 5.13	32438 09.17	Метод спутниковых геодезических измерений (определений)	–	–
35	60157 0.18	32438 11.21	60157 1.78	32438 08.09	Метод спутниковых геодезических измерений (определений)	–	–
36	60155 9.02	32438 07.06	60156 0.49	32438 04.45	Метод спутниковых геодезических измерений (определений)	–	–
22	60154 0.97	32438 00.34	60154 1.99	32437 98.47	Метод спутниковых геодезических измерений (определений)	–	–

2. Сведения о частях границ уточняемого земельного участка с кадастровым номером 64:11:160809:3

Обозначение части границ		Горизонтальное проложение (S), м	Описание прохождения части границ	Сведения о согласовании местоположения границ (согласовано/спорное)
от г.	до г.			
1	2	3	4	5
22	26	4.10	–	–
26	27	4.99	–	–
27	28	3.14	–	–
28	29	2.81	–	–
29	8	2.64	–	–
8	7	25.00	–	–
7	6	6.00	–	–
6	5	3.65	–	–
5	15	17.72	–	–
15	35	3.52	–	–

35	36	11.86	–	–
36	22	19.44	–	–

3. Сведения о характеристиках уточняемого земельного участка с кадастровым номером 64:11:160809:3

№ п/п	Наименование характеристики	Значение характеристики
1	2	3
1.	Адрес земельного участка	–
1.1	Сведения о местоположении земельного участка (при отсутствии адреса) в структурированном в соответствии с федеральной информационной адресной системой виде	Саратовская область, р-н Духовницкий, рп Духовницкое, ул Чернышевского, д 44/1
1.2	Дополнительные сведения о местоположении земельного участка	–
2.	Площадь земельного участка ± величина предельной погрешности определения (вычисления) площади ($P \pm \Delta P$), м ²	616 кв.м ± 5.10 кв.м
3.	Формула, примененная для вычисления предельной погрешности определения площади земельного участка с подставленными значениями (ΔP), м ²	$\Delta P = 2 * 0.10 * \sqrt{616} * \sqrt{((1 + 1.40^2)/(2 * 1.40))} = 5.10$
4.	Площадь земельного участка согласно сведениям Единого государственного реестра недвижимости ($P_{\text{кад}}$), м ²	616
5.	Оценка расхождения P и $P_{\text{кад}}$ ($P - P_{\text{кад}}$), м ²	0 кв.м
6.	Предельные минимальный и максимальный размеры земельного участка ($P_{\text{мин}}$ и $P_{\text{макс}}$), м ²	500 2500
7.	Кадастровый номер или иной государственный учетный номер (инвентарный) объекта недвижимости, расположенного на земельном участке	64:11:160501:1611
8.	Вид (виды) разрешенного использования	Для ведения личного подсобного хозяйства (приусадебный земельный участок)
8.1	Дополнительные сведения об использовании земельного участка	–
9.	Сведения о земельных участках (землях общего пользования, территории общего пользования),	–

	посредством которых обеспечивается доступ	
10.	Иные сведения	–

4. Пояснения к сведениям об уточняемом земельном участке с кадастровым номером: 64:11:160809:3

1.	–
----	---

Сведения об уточняемых земельных участках, необходимые для исправления реестровых ошибок в сведениях о местоположении их границ

1. Сведения о характерных точках границ уточняемого земельного участка с кадастровым номером 64:11:160809:4

Система координат МСК-64, зона 3

Зона № 3

Обозначение характерных точек границ	Координаты, м				Метод определения координат	Формулы, примененные для расчета средней квадратической погрешности определения координат характерных точек границ (Mt), с подставленными в такие формулы значениями и итоговые (вычисленные) значения Mt, м	Описание закрепления точки
	содержатся в Едином государственном реестре недвижимости		определены в ходе выполнения комплексных кадастровых работ				
	X	Y	X	Y			
1	2	3	4	5	6	7	8
37	60156 2.88	32438 32.71	60156 6.22	32438 30.17	Метод спутниковых геодезических измерений (определений)	–	–
38	60153 2.50	32438 20.88	60153 4.81	32438 19.42	Метод спутниковых геодезических измерений (определений)	–	–
39	60153 0.31	32438 26.90	60153 2.76	32438 25.31	Метод спутниковых геодезических измерений (определений)	–	–
40	60152	32438	60153	32438	Метод	–	–

	9.50	29.16	2.00	27.58	спутниковых геодезических измерений (определений)		
41	60152 8.71	32438 31.32	60153 1.26	32438 29.76	Метод спутниковых геодезических измерений (определений)	–	–
42	60152 7.35	32438 35.03	60153 0.00	32438 33.51	Метод спутниковых геодезических измерений (определений)	–	–
43	60152 6.62	32438 37.04	60152 9.32	32438 35.53	Метод спутниковых геодезических измерений (определений)	–	–
44	60152 5.74	32438 39.44	60152 8.51	32438 37.96	Метод спутниковых геодезических измерений (определений)	–	–
45	60152 1.19	32438 53.44	60152 4.23	32438 51.70	Метод спутниковых геодезических измерений (определений)	–	–
46	60153 6.87	32438 59.05	60153 9.33	32438 56.28	Метод спутниковых геодезических измерений (определений)	–	–
47	60154 1.48	32438 60.73	60154 3.97	32438 57.85	Метод спутниковых геодезических измерений (определений)	–	–
48	60154 2.33	32438 61.04	60154 4.82	32438 58.14	Метод спутниковых геодезических измерений (определений)	–	–

49	60154 5.42	32438 62.18	60154 7.95	32438 59.19	Метод спутниковых геодезических измерений (определений)	–	–
50	60155 1.06	32438 64.23	60155 3.63	32438 61.11	Метод спутниковых геодезических измерений (определений)	–	–
51	60155 5.71	32438 65.84	60155 8.52	32438 62.81	Метод спутниковых геодезических измерений (определений)	–	–
52	60156 6.49	32438 34.18	60156 9.18	32438 31.13	Метод спутниковых геодезических измерений (определений)	–	–
37	60156 2.88	32438 32.71	60156 6.22	32438 30.17	Метод спутниковых геодезических измерений (определений)	–	–

2. Сведения о частях границ уточняемого земельного участка с кадастровым номером 64:11:160809:4

Обозначение части границ		Горизонтальное проложение (S), м	Описание прохождения части границ	Сведения о согласовании местоположения границ (согласовано/спорное)
от г.	до г.			
1	2	3	4	5
37	38	33.20	–	–
38	39	6.24	–	–
39	40	2.39	–	–
40	41	2.30	–	–
41	42	3.96	–	–
42	43	2.13	–	–
43	44	2.56	–	–

44	45	14.39	–	–
45	46	15.78	–	–
46	47	4.90	–	–
47	48	0.90	–	–
48	49	3.30	–	–
49	50	6.00	–	–
50	51	5.18	–	–
51	52	33.43	–	–
52	37	3.11	–	–

3. Сведения о характеристиках уточняемого земельного участка с кадастровым номером 64:11:160809:4

№ п/п	Наименование характеристики	Значение характеристики
1	2	3
1.	Адрес земельного участка	–
1.1	Сведения о местоположении земельного участка (при отсутствии адреса) в структурированном в соответствии с федеральной информационной адресной системой виде	Саратовская область, р-н Духовницкий, рп Духовницкое, ул Чернышевского, д 46
1.2	Дополнительные сведения о местоположении земельного участка	–
2.	Площадь земельного участка ± величина предельной погрешности определения (вычисления) площади ($P \pm \Delta P$), м ²	1217 кв.м ± 6.98 кв.м
3.	Формула, примененная для вычисления предельной погрешности определения площади земельного участка с подставленными значениями (ΔP), м ²	$\Delta P = 2 * 0.10 * \sqrt{1217} * \sqrt{(1 + 1.04^2)/(2 * 1.04)} = 6.98$
4.	Площадь земельного участка согласно сведениям Единого государственного реестра недвижимости ($P_{\text{кад}}$), м ²	1217
5.	Оценка расхождения P и $P_{\text{кад}}$ ($P - P_{\text{кад}}$), м ²	0 кв.м
6.	Предельные минимальный и максимальный размеры земельного участка ($P_{\text{мин}}$ и $P_{\text{макс}}$), м ²	500 2500

						значения Mt, м	
1	2	3	4	5	6	7	8
53	60154 8.29	32439 01.26	60154 7.06	32439 00.38	Метод спутниковых геодезических измерений (определений)	–	–
54	60154 3.38	32439 16.09	60154 2.83	32439 15.71	Метод спутниковых геодезических измерений (определений)	–	–
55	60153 9.09	32439 14.56	60153 8.65	32439 14.53	Метод спутниковых геодезических измерений (определений)	–	–
56	60153 0.59	32439 11.63	60152 9.92	32439 11.94	Метод спутниковых геодезических измерений (определений)	–	–
57	60151 3.81	32439 05.69	60151 2.26	32439 06.32	Метод спутниковых геодезических измерений (определений)	–	–
58	60151 1.43	32439 05.86	60150 9.88	32439 06.49	Метод спутниковых геодезических измерений (определений)	–	–
59	60150 8.21	32439 04.75	60150 4.77	32439 04.73	Метод спутниковых геодезических измерений (определений)	–	–
60	60150 6.32	32439 04.10	60150 8.62	32438 93.48	Метод спутниковых геодезических измерений (определений)	–	–

61	60151 0.17	32438 92.85	60151 0.21	32438 88.84	Метод спутниковых геодезических измерений (определений)	–	–
62	60151 1.76	32438 88.21	60150 9.27	32438 88.52	Метод спутниковых геодезических измерений (определений)	–	–
63	60151 0.82	32438 87.89	60150 9.99	32438 86.44	Метод спутниковых геодезических измерений (определений)	–	–
64	60151 1.54	32438 85.81	60153 5.28	32438 94.98	Метод спутниковых геодезических измерений (определений)	–	–
65	60151 3.48	32438 86.48	60153 4.85	32438 96.34	Метод спутниковых геодезических измерений (определений)	–	–
66	60153 6.58	32438 95.22	–	–	Метод спутниковых геодезических измерений (определений)	–	–
67	60153 6.13	32438 96.34	–	–	Метод спутниковых геодезических измерений (определений)	–	–
68	60154 4.64	32438 99.72	–	–	Метод спутниковых геодезических измерений (определений)	–	–
53	60154 8.29	32439 01.26	60154 7.06	32439 00.38	Метод спутниковых геодезических измерений	–	–

					(определений)		
2. Сведения о частях границ уточняемого земельного участка с кадастровым номером 64:11:160809:7							
Обозначение части границ		Горизонтальное проложение (S), м	Описание прохождения части границ	Сведения о согласовании местоположения границ (согласовано/спорное)			
от т.	до т.						
1	2	3	4	5			
53	54	15.90	–	–			
54	55	4.34	–	–			
55	56	9.11	–	–			
56	57	18.53	–	–			
57	58	2.39	–	–			
58	59	5.40	–	–			
59	60	11.89	–	–			
60	61	4.90	–	–			
61	62	0.99	–	–			
62	63	2.20	–	–			
63	64	26.69	–	–			
64	65	1.43	–	–			
65	53	12.86	–	–			
3. Сведения о характеристиках уточняемого земельного участка с кадастровым номером 64:11:160809:7							
№ п/п	Наименование характеристики			Значение характеристики			
1	2			3			
1.	Адрес земельного участка			–			
1.1	Сведения о местоположении земельного участка (при отсутствии адреса) в структурированном в соответствии с федеральной информационной адресной системой виде			Саратовская область, р-н Духовницкий, рп Духовницкое, ул Чернышевского			
1.2	Дополнительные сведения о местоположении			земельный участок 50/1			

	земельного участка	
2.	Площадь земельного участка ± величина предельной погрешности определения (вычисления) площади ($P \pm \Delta P$), м ²	687 кв.м ± 5.42 кв.м
3.	Формула, примененная для вычисления предельной погрешности определения площади земельного участка с подставленными значениями (ΔP), м ²	$\Delta P = 2 * 0.10 * \sqrt{687} * \sqrt{((1 + 1.44^2)/(2 * 1.44))} = 5.42$
4.	Площадь земельного участка согласно сведениям Единого государственного реестра недвижимости ($P_{\text{кад}}$), м ²	687
5.	Оценка расхождения P и $P_{\text{кад}}$ ($P - P_{\text{кад}}$), м ²	0 кв.м
6.	Предельные минимальный и максимальный размеры земельного участка ($P_{\text{мин}}$ и $P_{\text{макс}}$), м ²	500 2500
7.	Кадастровый номер или иной государственный учетный номер (инвентарный) объекта недвижимости, расположенного на земельном участке	64:11:160501:1622
8.	Вид (виды) разрешенного использования	Для ведения личного подсобного хозяйства (приусадебный земельный участок)
8.1	Дополнительные сведения об использовании земельного участка	—
9.	Сведения о земельных участках (землях общего пользования, территории общего пользования), посредством которых обеспечивается доступ	—
10.	Иные сведения	—

4. Пояснения к сведениям об уточняемом земельном участке с кадастровым номером: 64:11:160809:7

1. —

Сведения об уточняемых земельных участках, необходимые для исправления реестровых ошибок в сведениях о местоположении их границ

1. Сведения о характерных точках границ уточняемого земельного участка с кадастровым номером 64:11:160809:30

Система координат МСК-64, зона 3

Зона № 3

Обозначение	Координаты, м	Метод	Формулы,	Описание
-------------	---------------	-------	----------	----------

ние характерн ых точек границ	содержатся в Едином государственно м реестре недвижимости		определены в ходе выполнения комплексных кадастровых работ		определения координат	примененные для расчета средней квадратической погрешности определения координат характерных точек границ (Mt), с подставленными в такие формулы значениями и итоговые (вычисленные) значения Mt, м	закреплен ия точки
	X	Y	X	Y			
1	2	3	4	5	6	7	8
69	60157 1.65	32436 71.15	60162 7.51	32436 90.90	Метод спутниковых геодезических измерений (определений)	—	—
70	60162 5.76	32436 91.47	60162 6.59	32436 96.76	Метод спутниковых геодезических измерений (определений)	—	—
71	60162 4.69	32436 97.68	60160 0.43	32437 80.69	Метод спутниковых геодезических измерений (определений)	—	—
4	60160 0.84	32437 81.96	60158 6.19	32437 75.41	Метод спутниковых геодезических измерений (определений)	—	—
3	60158 4.08	32437 75.17	60158 6.39	32437 74.72	Метод спутниковых геодезических измерений (определений)	—	—
2	60158 4.32	32437 74.29	60158 4.01	32437 74.04	Метод спутниковых геодезических измерений (определений)	—	—
1	60157	32437	60158	32437	Метод	—	—

	1.17	69.54	4.86	70.84	спутниковых геодезических измерений (определений)		
14	60157 0.19	32437 73.00	60157 1.51	32437 66.67	Метод спутниковых геодезических измерений (определений)	–	–
13	60154 7.39	32437 64.10	60157 0.68	32437 70.17	Метод спутниковых геодезических измерений (определений)	–	–
10	60154 9.05	32437 57.63	60155 1.60	32437 63.67	Метод спутниковых геодезических измерений (определений)	–	–
н192У	60155 7.47	32437 24.82	60154 5.73	32437 61.80	Метод спутниковых геодезических измерений (определений)	–	–
186	60155 1.59	32437 23.06	60154 8.69	32437 53.55	Метод спутниковых геодезических измерений (определений)	–	–
193	60155 3.37	32437 17.90	60155 8.21	32437 26.52	Метод спутниковых геодезических измерений (определений)	–	–
194	60155 4.32	32437 18.27	60155 2.34	32437 22.95	Метод спутниковых геодезических измерений (определений)	–	–
399	60155 5.62	32437 14.56	60155 5.27	32437 18.84	Метод спутниковых геодезических измерений (определений)	–	–

398	60155 4.62	32437 14.18	60155 6.22	32437 19.21	Метод спутниковых геодезических измерений (определений)	–	–
397	60155 6.37	32437 09.50	60155 7.52	32437 15.50	Метод спутниковых геодезических измерений (определений)	–	–
396	60155 4.70	32437 08.88	60155 6.52	32437 15.12	Метод спутниковых геодезических измерений (определений)	–	–
395	60155 9.55	32436 98.08	60155 8.27	32437 10.44	Метод спутниковых геодезических измерений (определений)	–	–
394	–	–	60155 6.60	32437 09.82	Метод спутниковых геодезических измерений (определений)	–	–
393	–	–	60156 1.47	32436 98.78	Метод спутниковых геодезических измерений (определений)	–	–
412	–	–	60157 2.62	32436 71.44	Метод спутниковых геодезических измерений (определений)	–	–
69	60157 1.65	32436 71.15	60162 7.51	32436 90.90	Метод спутниковых геодезических измерений (определений)	–	–
–	–	–	–	–	–	–	–
469	–	–	60157 6.84	32436 90.64	Метод спутниковых геодезических	–	–

					измерений (определений)		
470	–	–	60157 6.76	32436 90.82	Метод спутниковых геодезических измерений (определений)	–	–
471	–	–	60157 6.58	32436 90.74	Метод спутниковых геодезических измерений (определений)	–	–
472	–	–	60157 6.66	32436 90.56	Метод спутниковых геодезических измерений (определений)	–	–
469	–	–	60157 6.84	32436 90.64	Метод спутниковых геодезических измерений (определений)	–	–
–	–	–	–	–	–	–	–
473	–	–	60156 5.89	32437 16.35	Метод спутниковых геодезических измерений (определений)	–	–
474	–	–	60156 5.90	32437 16.55	Метод спутниковых геодезических измерений (определений)	–	–
475	–	–	60156 5.70	32437 16.56	Метод спутниковых геодезических измерений (определений)	–	–
476	–	–	60156 5.69	32437 16.36	Метод спутниковых геодезических измерений (определений)	–	–

473	–	–	60156 5.89	32437 16.35	Метод спутниковых геодезических измерений (определений)	–	–
-----	---	---	---------------	----------------	---	---	---

2. Сведения о частях границ уточняемого земельного участка с кадастровым номером 64:11:160809:30

Обозначение части границ		Горизонтальное проложение (S), м	Описание прохождения части границ	Сведения о согласовании местоположения границ (согласовано/спорное)
от т.	до т.			
1	2	3	4	5
69	70	5.93	–	–
70	71	87.91	–	–
71	4	15.19	–	–
4	3	0.72	–	–
3	2	2.48	–	–
2	1	3.31	–	–
1	14	13.99	–	–
14	13	3.60	–	–
13	10	20.16	–	–
10	н192У	6.16	–	–
н192У	186	8.76	–	–
186	193	28.66	–	–
193	194	6.87	–	–
194	399	5.05	–	–
399	398	1.02	–	–
398	397	3.93	–	–
397	396	1.07	–	–
396	395	5.00	–	–
395	394	1.78	–	–

394	393	12.07	–	–
393	412	29.53	–	–
412	69	58.24	–	–
–	–	–	–	–
469	470	0.20	–	–
470	471	0.20	–	–
471	472	0.20	–	–
472	469	0.20	–	–
–	–	–	–	–
473	474	0.20	–	–
474	475	0.20	–	–
475	476	0.20	–	–
476	473	0.20	–	–

3. Сведения о характеристиках уточняемого земельного участка с кадастровым номером 64:11:160809:30

№ п/п	Наименование характеристики	Значение характеристики
1	2	3
1.	Адрес земельного участка	–
1.1	Сведения о местоположении земельного участка (при отсутствии адреса) в структурированном в соответствии с федеральной информационной адресной системой виде	Саратовская область, р-н Духовницкий, рп Духовницкое, ул Чернышевского
1.2	Дополнительные сведения о местоположении земельного участка	базарная площадь
2.	Площадь земельного участка ± величина предельной погрешности определения (вычисления) площади (P ± ΔP), м ²	5519 кв.м ± 15.17 кв.м
3.	Формула, примененная для вычисления предельной погрешности определения площади земельного участка с подставленными значениями (ΔP), м ²	$\Delta P = 2 * 0.10 * \sqrt{5519} * \sqrt{((1 + 1.34^2)/(2 * 1.34))} = 15.17$
4.	Площадь земельного участка согласно сведениям Единого государственного реестра недвижимости	5519

70	60143 8.77	32439 17.67	60144 3.14	32439 19.29	Метод спутниковых геодезических измерений (определений)	–	–
71	60143 5.50	32439 27.08	60143 9.87	32439 29.25	Метод спутниковых геодезических измерений (определений)	–	–
72	60143 1.62	32439 25.74	60143 6.26	32439 28.09	Метод спутниковых геодезических измерений (определений)	–	–
73	60143 0.23	32439 31.46	60143 4.60	32439 33.45	Метод спутниковых геодезических измерений (определений)	–	–
74	60142 8.06	32439 30.73	60143 2.32	32439 32.71	Метод спутниковых геодезических измерений (определений)	–	–
75	60142 6.81	32439 34.52	60143 1.18	32439 36.14	Метод спутниковых геодезических измерений (определений)	–	–
76	60142 6.56	32439 35.35	60143 0.93	32439 36.97	Метод спутниковых геодезических измерений (определений)	–	–
77	60142 8.42	32439 36.04	60143 2.79	32439 37.66	Метод спутниковых геодезических измерений (определений)	–	–
78	60141 8.61	32439 65.09	60142 2.98	32439 66.71	Метод спутниковых геодезических измерений	–	–

					(определений)		
79	60141 6.31	32439 64.16	60142 0.68	32439 65.78	Метод спутниковых геодезических измерений (определений)	–	–
80	60141 9.04	32439 55.02	60142 3.41	32439 56.64	Метод спутниковых геодезических измерений (определений)	–	–
81	60141 2.36	32439 52.78	60141 6.73	32439 54.40	Метод спутниковых геодезических измерений (определений)	–	–
82	60141 2.07	32439 53.74	60141 5.15	32439 53.88	Метод спутниковых геодезических измерений (определений)	–	–
83	60140 9.54	32439 52.96	60142 3.69	32439 29.56	Метод спутниковых геодезических измерений (определений)	–	–
84	60141 7.63	32439 31.47	60142 0.92	32439 26.30	Метод спутниковых геодезических измерений (определений)	–	–
85	60141 9.08	32439 27.61	60140 7.57	32439 21.35	Метод спутниковых геодезических измерений (определений)	–	–
86	60141 6.57	32439 25.15	60140 2.07	32439 19.33	Метод спутниковых геодезических измерений (определений)	–	–
87	60140 0.16	32439 19.09	60140 2.71	32439 17.27	Метод спутниковых геодезических	–	–

					измерений (определений)		
88	60139 7.58	32439 18.13	60140 3.51	32439 14.80	Метод спутниковых геодезических измерений (определений)	–	–
89	60139 7.65	32439 17.84	60140 4.20	32439 12.61	Метод спутниковых геодезических измерений (определений)	–	–
90	60139 8.34	32439 15.65	60140 4.95	32439 10.23	Метод спутниковых геодезических измерений (определений)	–	–
91	60139 9.14	32439 13.18	60140 5.69	32439 07.98	Метод спутниковых геодезических измерений (определений)	–	–
92	60139 9.83	32439 10.99	60142 7.11	32439 15.12	Метод спутниковых геодезических измерений (определений)	–	–
93	60140 0.58	32439 08.61	60142 7.42	32439 14.16	Метод спутниковых геодезических измерений (определений)	–	–
94	60140 1.18	32439 06.67	60142 8.27	32439 14.45	Метод спутниковых геодезических измерений (определений)	–	–
95	60142 2.74	32439 13.50	60143 9.23	32439 18.01	Метод спутниковых геодезических измерений (определений)	–	–
96	60142 3.05	32439 12.54	–	–	Метод спутниковых	–	–

					геодезических измерений (определений)		
97	60143 4.60	32439 16.31	–	–	Метод спутниковых геодезических измерений (определений)	–	–
70	60143 8.77	32439 17.67	60144 3.14	32439 19.29	Метод спутниковых геодезических измерений (определений)	–	–

2. Сведения о частях границ уточняемого земельного участка с кадастровым номером 64:11:160809:63

Обозначение части границ		Горизонтальное проложение (S), м	Описание прохождения части границ	Сведения о согласовании местоположения границ (согласовано/спорное)
от т.	до т.			
1	2	3	4	5
70	71	10.48	–	–
71	72	3.79	–	–
72	73	5.61	–	–
73	74	2.40	–	–
74	75	3.61	–	–
75	76	0.87	–	–
76	77	1.98	–	–
77	78	30.66	–	–
78	79	2.48	–	–
79	80	9.54	–	–
80	81	7.05	–	–
81	82	1.66	–	–
82	83	25.78	–	–
83	84	4.28	–	–

84	85	14.24	–	–
85	86	5.86	–	–
86	87	2.16	–	–
87	88	2.60	–	–
88	89	2.30	–	–
89	90	2.50	–	–
90	91	2.37	–	–
91	92	22.58	–	–
92	93	1.01	–	–
93	94	0.90	–	–
94	95	11.52	–	–
95	70	4.11	–	–

3. Сведения о характеристиках уточняемого земельного участка с кадастровым номером 64:11:160809:63

№ п/п	Наименование характеристики	Значение характеристики
1	2	3
1.	Адрес земельного участка	–
1.1	Сведения о местоположении земельного участка (при отсутствии адреса) в структурированном в соответствии с федеральной информационной адресной системой виде	Саратовская область, р-н Духовницкий, рп Духовницкое, пер Вшивцевой, д 1/1
1.2	Дополнительные сведения о местоположении земельного участка	–
2.	Площадь земельного участка ± величина предельной погрешности определения (вычисления) площади ($P \pm \Delta P$), м ²	829 кв.м ± 5.94 кв.м
3.	Формула, примененная для вычисления предельной погрешности определения площади земельного участка с подставленными значениями (ΔP), м ²	$\Delta P = 2 * 0.10 * \sqrt{829} * \sqrt{((1 + 1.43^2)/(2 * 1.43))} = 5.94$
4.	Площадь земельного участка согласно сведениям Единого государственного реестра недвижимости ($P_{\text{кад}}$), м ²	849

5.	Оценка расхождения P и $P_{\text{кад}}$ ($P - P_{\text{кад}}$), м^2	20 кв.м
6.	Предельные минимальный и максимальный размеры земельного участка ($P_{\text{мин}}$ и $P_{\text{макс}}$), м^2	2500 2500
7.	Кадастровый номер или иной государственный учетный номер (инвентарный) объекта недвижимости, расположенного на земельном участке	64:11:160501:2478
8.	Вид (виды) разрешенного использования	Для ведения личного подсобного хозяйства (приусадебный земельный участок)
8.1	Дополнительные сведения об использовании земельного участка	—
9.	Сведения о земельных участках (землях общего пользования, территории общего пользования), посредством которых обеспечивается доступ	—
10.	Иные сведения	—

4. Пояснения к сведениям об уточняемом земельном участке с кадастровым номером: 64:11:160809:63

1.	—
----	---

Сведения об уточняемых земельных участках, необходимые для исправления реестровых ошибок в сведениях о местоположении их границ

1. Сведения о характерных точках границ уточняемого земельного участка с кадастровым номером 64:11:160809:64

Система координат МСК-64, зона 3

Зона № 3

Обозначение характерных точек границ	Координаты, м				Метод определения координат	Формулы, примененные для расчета средней квадратической погрешности определения координат характерных точек границ (M_t), с подставленными в такие формулы значениями и итоговые (вычисленные) значения M_t , м	Описание закрепления точки
	содержатся в Едином государственном реестре недвижимости		определены в ходе выполнения комплексных кадастровых работ				
	X	Y	X	Y			
1	2	3	4	5	6	7	8

98	60141 9.04	32439 55.02	60142 3.41	32439 56.64	Метод спутниковых геодезических измерений (определений)	–	–
99	60141 6.31	32439 64.16	60142 0.68	32439 65.78	Метод спутниковых геодезических измерений (определений)	–	–
100	60141 5.39	32439 63.78	60141 9.76	32439 65.40	Метод спутниковых геодезических измерений (определений)	–	–
101	60140 9.62	32439 61.80	60141 3.99	32439 63.42	Метод спутниковых геодезических измерений (определений)	–	–
102	60141 2.07	32439 53.74	60141 6.44	32439 55.36	Метод спутниковых геодезических измерений (определений)	–	–
103	60141 2.36	32439 52.78	60141 6.73	32439 54.40	Метод спутниковых геодезических измерений (определений)	–	–
98	60141 9.04	32439 55.02	60142 3.41	32439 56.64	Метод спутниковых геодезических измерений (определений)	–	–

2. Сведения о частях границ уточняемого земельного участка с кадастровым номером 64:11:160809:64

Обозначение части границ		Горизонтальное проложение (S), м	Описание прохождения части границ	Сведения о согласовании местоположения границ (согласовано/спорное)
от т.	до т.			
1	2	3	4	5
98	99	9.54	–	–

99	100	1.00	–	–
100	101	6.10	–	–
101	102	8.42	–	–
102	103	1.00	–	–
103	98	7.05	–	–

3. Сведения о характеристиках уточняемого земельного участка с кадастровым номером 64:11:160809:64

№ п/п	Наименование характеристики	Значение характеристики
1	2	3
1.	Адрес земельного участка	–
1.1	Сведения о местоположении земельного участка (при отсутствии адреса) в структурированном в соответствии с федеральной информационной адресной системой виде	Саратовская область, р-н Духовницкий, рп Духовницкое, пер Вшивцевой, д 1/1
1.2	Дополнительные сведения о местоположении земельного участка	–
2.	Площадь земельного участка ± величина предельной погрешности определения (вычисления) площади ($P \pm \Delta P$), м ²	67 кв.м ± 1.65 кв.м
3.	Формула, примененная для вычисления предельной погрешности определения площади земельного участка с подставленными значениями (ΔP), м ²	$\Delta P = 2 * 0.10 * \sqrt{67} * \sqrt{((1 + 1.21^2)/(2 * 1.21))} = 1.65$
4.	Площадь земельного участка согласно сведениям Единого государственного реестра недвижимости ($P_{\text{кад}}$), м ²	67
5.	Оценка расхождения P и $P_{\text{кад}}$ ($P - P_{\text{кад}}$), м ²	0 кв.м
6.	Предельные минимальный и максимальный размеры земельного участка ($P_{\text{мин}}$ и $P_{\text{макс}}$), м ²	500 2500
7.	Кадастровый номер или иной государственный учетный номер (инвентарный) объекта недвижимости, расположенного на земельном участке	–
8.	Вид (виды) разрешенного использования	Для ведения личного подсобного хозяйства (приусадебный земельный участок)

8.1	Дополнительные сведения об использовании земельного участка	–
9.	Сведения о земельных участках (землях общего пользования, территории общего пользования), посредством которых обеспечивается доступ	–
10.	Иные сведения	–

4. Пояснения к сведениям об уточняемом земельном участке с кадастровым номером: 64:11:160809:64

1. –

Сведения об уточняемых земельных участках, необходимые для исправления реестровых ошибок в сведениях о местоположении их границ

1. Сведения о характерных точках границ уточняемого земельного участка с кадастровым номером 64:11:160809:27

Система координат МСК-64, зона 3

Зона № 3

Обозначение характерных точек границ	Координаты, м				Метод определения координат	Формулы, примененные для расчета средней квадратической погрешности определения координат характерных точек границ (Mt), с подставленными в такие формулы значениями и итоговые (вычисленные) значения Mt, м	Описание закрепления точки
	содержатся в Едином государственном реестре недвижимости		определены в ходе выполнения комплексных кадастровых работ				
	X	Y	X	Y			
1	2	3	4	5	6	7	8
64:11:160809:27(1)	–	–	–	–	–	–	–
428	60145 5.44	32438 78.38	60145 6.52	32438 78.93	Метод спутниковых геодезических измерений (определений)	–	–
429	60144 8.33	32438 99.62	60144 9.41	32439 00.17	Метод спутниковых геодезических измерений	–	–

					(определений)		
430	60144 4.79	32438 98.57	60144 5.87	32438 99.12	Метод спутниковых геодезических измерений (определений)	–	–
431	60144 3.53	32439 02.47	60144 4.61	32439 03.02	Метод спутниковых геодезических измерений (определений)	–	–
432	60144 7.15	32439 03.65	60144 8.23	32439 04.20	Метод спутниковых геодезических измерений (определений)	–	–
70	60144 2.06	32439 18.74	60144 3.14	32439 19.29	Метод спутниковых геодезических измерений (определений)	–	–
95	–	–	60143 9.23	32439 18.01	Метод спутниковых геодезических измерений (определений)	–	–
94	–	–	60142 8.27	32439 14.45	Метод спутниковых геодезических измерений (определений)	–	–
93	–	–	60142 7.42	32439 14.16	Метод спутниковых геодезических измерений (определений)	–	–
433	60142 1.29	32439 11.96	60142 2.37	32439 12.51	Метод спутниковых геодезических измерений (определений)	–	–
н56У	60142 1.82	32439 10.34	60142 2.90	32439 10.89	Метод спутниковых геодезических	–	–

					измерений (определений)		
н57У	60142 2.39	32439 10.52	60142 3.47	32439 11.07	Метод спутниковых геодезических измерений (определений)	–	–
н58У	60142 3.06	32439 08.43	60142 4.14	32439 08.98	Метод спутниковых геодезических измерений (определений)	–	–
н59У	60141 9.78	32439 07.37	60142 0.86	32439 07.92	Метод спутниковых геодезических измерений (определений)	–	–
н60У	60142 0.47	32439 05.23	60142 1.55	32439 05.78	Метод спутниковых геодезических измерений (определений)	–	–
н61У	60142 5.33	32439 06.80	60142 6.41	32439 07.35	Метод спутниковых геодезических измерений (определений)	–	–
н62У	60143 6.12	32438 76.14	60143 5.86	32438 77.82	Метод спутниковых геодезических измерений (определений)	–	–
н63У	60144 0.32	32438 77.49	60143 9.37	32438 79.05	Метод спутниковых геодезических измерений (определений)	–	–
н55У	60144 2.36	32438 71.16	60144 1.48	32438 71.50	Метод спутниковых геодезических измерений (определений)	–	–
428	60145 5.44	32438 78.38	60145 6.52	32438 78.93	Метод спутниковых	–	–

					геодезических измерений (определений)		
64:11:160 809:27(2)	–	–	–	–	–	–	–
434	60140 0.67	32439 02.29	60140 1.69	32439 05.79	Метод спутниковых геодезических измерений (определений)	–	–
435	60139 7.03	32439 13.48	60139 8.05	32439 16.98	Метод спутниковых геодезических измерений (определений)	–	–
436	60139 0.28	32439 11.26	60139 1.30	32439 14.76	Метод спутниковых геодезических измерений (определений)	–	–
437	60139 3.93	32439 00.09	60139 4.95	32439 03.59	Метод спутниковых геодезических измерений (определений)	–	–
434	60140 0.67	32439 02.29	60140 1.69	32439 05.79	Метод спутниковых геодезических измерений (определений)	–	–

2. Сведения о частях границ уточняемого земельного участка с кадастровым номером 64:11:160809:27

Обозначение части границ		Горизонтальное проложение (S), м	Описание прохождения части границ	Сведения о согласовании местоположения границ (согласовано/спорное)
от т.	до т.			
1	2	3	4	5
64:11:160 809:27(1)	–	–	–	–
428	429	22.40	–	–
429	430	3.69	–	–

430	431	4.10	–	–
431	432	3.81	–	–
432	70	15.93	–	–
70	95	4.11	–	–
95	94	11.52	–	–
94	93	0.90	–	–
93	433	5.31	–	–
433	н56У	1.70	–	–
н56У	н57У	0.60	–	–
н57У	н58У	2.19	–	–
н58У	н59У	3.45	–	–
н59У	н60У	2.25	–	–
н60У	н61У	5.11	–	–
н61У	н62У	31.01	–	–
н62У	н63У	3.72	–	–
н63У	н55У	7.84	–	–
н55У	428	16.78	–	–
64:11:160 809:27(2)	–	–	–	–
434	435	11.77	–	–
435	436	7.11	–	–
436	437	11.75	–	–
437	434	7.09	–	–

3. Сведения о характеристиках уточняемого земельного участка с кадастровым номером 64:11:160809:27

№ п/п	Наименование характеристики	Значение характеристики
1	2	3
1.	Адрес земельного участка	–

1.1	Сведения о местоположении земельного участка (при отсутствии адреса) в структурированном в соответствии с федеральной информационной адресной системой виде	Саратовская область, р-н Духовницкий, рп Духовницкое, пер Вшивцевой, д 1/2
1.2	Дополнительные сведения о местоположении земельного участка	–
2.	Площадь земельного участка \pm величина предельной погрешности определения (вычисления) площади ($P \pm \Delta P$), м ²	929 кв.м \pm 6.24 кв.м (1) 845.42 кв.м \pm 5.94 кв.м (2) 83.46 кв.м \pm 1.86 кв.м
3.	Формула, примененная для вычисления предельной погрешности определения площади земельного участка с подставленными значениями (ΔP), м ²	$\Delta P = 2 * 0.10 * \sqrt{929} * \sqrt{((1 + 1.36^2)/(2 * 1.36))} = 6.24$ (1) $\Delta P = 2 * 0.10 * \sqrt{845.42} * \sqrt{((1 + 1.34^2)/(2 * 1.34))} = 5.94$ (2) $\Delta P = 2 * 0.10 * \sqrt{83.46} * \sqrt{((1 + 1.29^2)/(2 * 1.29))} = 1.86$
4.	Площадь земельного участка согласно сведениям Единого государственного реестра недвижимости ($P_{\text{кад}}$), м ²	913
5.	Оценка расхождения P и $P_{\text{кад}}$ ($P - P_{\text{кад}}$), м ²	16 кв.м
6.	Предельные минимальный и максимальный размеры земельного участка ($P_{\text{мин}}$ и $P_{\text{макс}}$), м ²	500 2500
7.	Кадастровый номер или иной государственный учетный номер (инвентарный) объекта недвижимости, расположенного на земельном участке	–
8.	Вид (виды) разрешенного использования	–
8.1	Дополнительные сведения об использовании земельного участка	–
9.	Сведения о земельных участках (землях общего пользования, территории общего пользования), посредством которых обеспечивается доступ	–
10.	Иные сведения	–

4. Пояснения к сведениям об уточняемом земельном участке с кадастровым номером: 64:11:160809:27

1. –

Сведения об уточняемых земельных участках, необходимые для исправления

реестровых ошибок в сведениях о местоположении их границ

1. Сведения о характерных точках границ уточняемого земельного участка с кадастровым номером 64:11:160809:51

Система координат МСК-64, зона 3

Зона № 3

Обозначение характерных точек границ	Координаты, м				Метод определения координат	Формулы, примененные для расчета средней квадратической погрешности определения координат характерных точек границ (Mt), с подставленными в такие формулы значениями и итоговые (вычисленные) значения Mt, м	Описание закрепления точки
	содержатся в Едином государственном реестре недвижимости		определены в ходе выполнения комплексных кадастровых работ				
	X	Y	X	Y			
1	2	3	4	5	6	7	8
428	60145 5.44	32438 78.38	60145 6.52	32438 78.93	Метод спутниковых геодезических измерений (определений)	–	–
429	60144 8.33	32438 99.62	60144 9.41	32439 00.17	Метод спутниковых геодезических измерений (определений)	–	–
430	60144 4.79	32438 98.57	60144 5.87	32438 99.12	Метод спутниковых геодезических измерений (определений)	–	–
431	60144 3.53	32439 02.47	60144 4.61	32439 03.02	Метод спутниковых геодезических измерений (определений)	–	–
432	60144 7.15	32439 03.65	60144 8.23	32439 04.20	Метод спутниковых геодезических измерений (определений)	–	–

70	60144 2.06	32439 18.74	60144 3.14	32439 19.29	Метод спутниковых геодезических измерений (определений)	–	–
95	–	–	60143 9.23	32439 18.01	Метод спутниковых геодезических измерений (определений)	–	–
94	–	–	60142 8.27	32439 14.45	Метод спутниковых геодезических измерений (определений)	–	–
93	–	–	60142 7.42	32439 14.16	Метод спутниковых геодезических измерений (определений)	–	–
433	60142 1.29	32439 11.96	60142 2.37	32439 12.51	Метод спутниковых геодезических измерений (определений)	–	–
н56У	60142 1.82	32439 10.34	60142 2.90	32439 10.89	Метод спутниковых геодезических измерений (определений)	–	–
н57У	60142 2.39	32439 10.52	60142 3.47	32439 11.07	Метод спутниковых геодезических измерений (определений)	–	–
н58У	60142 3.06	32439 08.43	60142 4.14	32439 08.98	Метод спутниковых геодезических измерений (определений)	–	–
н59У	60141 9.78	32439 07.37	60142 0.86	32439 07.92	Метод спутниковых геодезических измерений	–	–

					(определений)		
н60У	60142 0.47	32439 05.23	60142 1.55	32439 05.78	Метод спутниковых геодезических измерений (определений)	–	–
н61У	60142 5.33	32439 06.80	60142 6.41	32439 07.35	Метод спутниковых геодезических измерений (определений)	–	–
н62У	60143 6.12	32438 76.14	60143 5.86	32438 77.82	Метод спутниковых геодезических измерений (определений)	–	–
н63У	60144 0.32	32438 77.49	60143 9.37	32438 79.05	Метод спутниковых геодезических измерений (определений)	–	–
н55У	60144 2.36	32438 71.16	60144 1.48	32438 71.50	Метод спутниковых геодезических измерений (определений)	–	–
428	60145 5.44	32438 78.38	60145 6.52	32438 78.93	Метод спутниковых геодезических измерений (определений)	–	–

2. Сведения о частях границ уточняемого земельного участка с кадастровым номером 64:11:160809:51

Обозначение части границ		Горизонтальное проложение (S), м	Описание прохождения части границ	Сведения о согласовании местоположения границ (согласовано/спорное)
от т.	до т.			
1	2	3	4	5
428	429	22.40	–	–
429	430	3.69	–	–
430	431	4.10	–	–

431	432	3.81	–	–
432	70	15.93	–	–
70	95	4.11	–	–
95	94	11.52	–	–
94	93	0.90	–	–
93	433	5.31	–	–
433	н56У	1.70	–	–
н56У	н57У	0.60	–	–
н57У	н58У	2.19	–	–
н58У	н59У	3.45	–	–
н59У	н60У	2.25	–	–
н60У	н61У	5.11	–	–
н61У	н62У	31.01	–	–
н62У	н63У	3.72	–	–
н63У	н55У	7.84	–	–
н55У	428	16.78	–	–

3. Сведения о характеристиках уточняемого земельного участка с кадастровым номером 64:11:160809:51

№ п/п	Наименование характеристики	Значение характеристики
1	2	3
1.	Адрес земельного участка	–
1.1	Сведения о местоположении земельного участка (при отсутствии адреса) в структурированном в соответствии с федеральной информационной адресной системой виде	Саратовская область, р-н Духовницкий, рп Духовницкое, пер Вшивцевой, д 1/2
1.2	Дополнительные сведения о местоположении земельного участка	–
2.	Площадь земельного участка ± величина предельной погрешности определения (вычисления) площади (Р ± ΔР), м ²	845 кв.м ± 5.94 кв.м

3.	Формула, примененная для вычисления предельной погрешности определения площади земельного участка с подставленными значениями (ΔP), м ²	$\Delta P = 2 * 0.10 * \sqrt{845} * \sqrt{(1 + 1.34^2)/(2 * 1.34)} = 5.94$
4.	Площадь земельного участка согласно сведениям Единого государственного реестра недвижимости ($P_{\text{кад}}$), м ²	830
5.	Оценка расхождения P и $P_{\text{кад}}$ ($P - P_{\text{кад}}$), м ²	15 кв.м
6.	Предельные минимальный и максимальный размеры земельного участка ($P_{\text{мин}}$ и $P_{\text{макс}}$), м ²	500 2500
7.	Кадастровый номер или иной государственный учетный номер (инвентарный) объекта недвижимости, расположенного на земельном участке	—
8.	Вид (виды) разрешенного использования	Для ведения личного подсобного хозяйства (приусадебный земельный участок)
8.1	Дополнительные сведения об использовании земельного участка	—
9.	Сведения о земельных участках (землях общего пользования, территории общего пользования), посредством которых обеспечивается доступ	—
10.	Иные сведения	—

4. Пояснения к сведениям об уточняемом земельном участке с кадастровым номером: 64:11:160809:51

1. —

Сведения об уточняемых земельных участках, необходимые для исправления реестровых ошибок в сведениях о местоположении их границ

1. Сведения о характерных точках границ уточняемого земельного участка с кадастровым номером 64:11:160809:56

Система координат МСК-64, зона 3

Зона № 3

Обозначение характерных точек границ	Координаты, м		Метод определения координат	Формулы, примененные для расчета средней квадратической погрешности определения координат характерных точек	Описание закрепления точки
	содержатся в Едином государственном реестре недвижимости	определены в ходе выполнения комплексных кадастровых работ			

	X	Y	X	Y		границ (Mt), с подставленными в такие формулы значениями и итоговые (вычисленные) значения Mt, м	
1	2	3	4	5	6	7	8
434	60140 0.67	32439 02.29	60140 1.69	32439 05.79	Метод спутниковых геодезических измерений (определений)	—	—
435	60139 7.03	32439 13.48	60139 8.05	32439 16.98	Метод спутниковых геодезических измерений (определений)	—	—
436	60139 0.28	32439 11.26	60139 1.30	32439 14.76	Метод спутниковых геодезических измерений (определений)	—	—
437	60139 3.93	32439 00.09	60139 4.95	32439 03.59	Метод спутниковых геодезических измерений (определений)	—	—
434	60140 0.67	32439 02.29	60140 1.69	32439 05.79	Метод спутниковых геодезических измерений (определений)	—	—

2. Сведения о частях границ уточняемого земельного участка с кадастровым номером 64:11:160809:56

Обозначение части границ		Горизонтальное проложение (S), м	Описание прохождения части границ	Сведения о согласовании местоположения границ (согласовано/спорное)
от г.	до г.			
1	2	3	4	5
434	435	11.77	—	—
435	436	7.11	—	—

436	437	11.75	–	–
437	434	7.09	–	–

3. Сведения о характеристиках уточняемого земельного участка с кадастровым номером 64:11:160809:56

№ п/п	Наименование характеристики	Значение характеристики
1	2	3
1.	Адрес земельного участка	–
1.1	Сведения о местоположении земельного участка (при отсутствии адреса) в структурированном в соответствии с федеральной информационной адресной системой виде	Саратовская область, р-н Духовницкий, рп Духовницкое, пер Вшивцевой, д 1/2
1.2	Дополнительные сведения о местоположении земельного участка	–
2.	Площадь земельного участка ± величина предельной погрешности определения (вычисления) площади ($P \pm \Delta P$), м ²	83 кв.м ± 1.86 кв.м
3.	Формула, примененная для вычисления предельной погрешности определения площади земельного участка с подставленными значениями (ΔP), м ²	$\Delta P = 2 * 0.10 * \sqrt{83} * \sqrt{((1 + 1.29^2)/(2 * 1.29))} = 1.86$
4.	Площадь земельного участка согласно сведениям Единого государственного реестра недвижимости ($P_{\text{кад}}$), м ²	83
5.	Оценка расхождения P и $P_{\text{кад}}$ ($P - P_{\text{кад}}$), м ²	0 кв.м
6.	Предельные минимальный и максимальный размеры земельного участка ($P_{\text{мин}}$ и $P_{\text{макс}}$), м ²	500 2500
7.	Кадастровый номер или иной государственный учетный номер (инвентарный) объекта недвижимости, расположенного на земельном участке	–
8.	Вид (виды) разрешенного использования	Для ведения личного подсобного хозяйства (приусадебный земельный участок)
8.1	Дополнительные сведения об использовании земельного участка	–
9.	Сведения о земельных участках (землях общего пользования, территории общего пользования),	–

	посредством которых обеспечивается доступ	
10.	Иные сведения	–

4. Пояснения к сведениям об уточняемом земельном участке с кадастровым номером: 64:11:160809:56

1.	–
----	---

Сведения об уточняемых земельных участках, необходимые для исправления реестровых ошибок в сведениях о местоположении их границ

1. Сведения о характерных точках границ уточняемого земельного участка с кадастровым номером 64:11:160809:61

Система координат МСК-64, зона 3

Зона № 3

Обозначение характерных точек границ	Координаты, м				Метод определения координат	Формулы, примененные для расчета средней квадратической погрешности определения координат характерных точек границ (Mt), с подставленными в такие формулы значениями и итоговые (вычисленные) значения Mt, м	Описание закрепления точки
	содержатся в Едином государственном реестре недвижимости		определены в ходе выполнения комплексных кадастровых работ				
	X	Y	X	Y			
1	2	3	4	5	6	7	8
104	60146 8.54	32439 10.31	60145 3.51	32439 22.54	Метод спутниковых геодезических измерений (определений)	–	–
105	60146 1.77	32439 07.77	60145 9.04	32439 07.36	Метод спутниковых геодезических измерений (определений)	–	–
106	60145 7.28	32439 06.07	60149 5.20	32439 18.62	Метод спутниковых геодезических измерений (определений)	–	–
107	60145	32439	60149	32439	Метод	–	–

	1.78	22.15	0.76	32.75	спутниковых геодезических измерений (определений)		
108	60145 6.98	32439 23.94	60147 0.28	32439 28.37	Метод спутниковых геодезических измерений (определений)	–	–
109	60146 8.24	32439 27.79	60145 9.02	32439 24.52	Метод спутниковых геодезических измерений (определений)	–	–
110	60148 4.03	32439 33.20	–	–	Метод спутниковых геодезических измерений (определений)	–	–
111	60148 7.34	32439 34.34	–	–	Метод спутниковых геодезических измерений (определений)	–	–
112	60148 8.31	32439 31.50	–	–	Метод спутниковых геодезических измерений (определений)	–	–
113	60148 9.84	32439 27.05	–	–	Метод спутниковых геодезических измерений (определений)	–	–
114	60149 0.68	32439 24.60	–	–	Метод спутниковых геодезических измерений (определений)	–	–
115	60149 1.33	32439 22.71	–	–	Метод спутниковых геодезических измерений (определений)	–	–

116	60149 2.46	32439 19.39	–	–	Метод спутниковых геодезических измерений (определений)	–	–
117	60148 7.81	32439 17.55	–	–	Метод спутниковых геодезических измерений (определений)	–	–
118	60147 2.45	32439 11.87	–	–	Метод спутниковых геодезических измерений (определений)	–	–
119	60146 9.47	32439 10.69	–	–	Метод спутниковых геодезических измерений (определений)	–	–
104	60146 8.54	32439 10.31	60145 3.51	32439 22.54	Метод спутниковых геодезических измерений (определений)	–	–

2. Сведения о частях границ уточняемого земельного участка с кадастровым номером 64:11:160809:61

Обозначение части границ		Горизонтальное проложение (S), м	Описание прохождения части границ	Сведения о согласовании местоположения границ (согласовано/спорное)
от т.	до т.			
1	2	3	4	5
104	105	16.16	–	–
105	106	37.87	–	–
106	107	14.77	–	–
107	108	20.94	–	–
108	109	11.90	–	–
109	104	5.85	–	–

3. Сведения о характеристиках уточняемого земельного участка с кадастровым номером

64:11:160809:61		
№ п/п	Наименование характеристики	Значение характеристики
1	2	3
1.	Адрес земельного участка	—
1.1	Сведения о местоположении земельного участка (при отсутствии адреса) в структурированном в соответствии с федеральной информационной адресной системой виде	Саратовская область, р-н Духовницкий, рп Духовницкое, пер Вшивцевой, д 2/2
1.2	Дополнительные сведения о местоположении земельного участка	—
2.	Площадь земельного участка ± величина предельной погрешности определения (вычисления) площади ($P \pm \Delta P$), м ²	615 кв.м ± 5.26 кв.м
3.	Формула, примененная для вычисления предельной погрешности определения площади земельного участка с подставленными значениями (ΔP), м ²	$\Delta P = 2 * 0.10 * \sqrt{615} * \sqrt{((1 + 1.64^2)/(2 * 1.64))} = 5.26$
4.	Площадь земельного участка согласно сведениям Единого государственного реестра недвижимости ($P_{\text{кад}}$), м ²	615
5.	Оценка расхождения P и $P_{\text{кад}}$ ($P - P_{\text{кад}}$), м ²	0 кв.м
6.	Предельные минимальный и максимальный размеры земельного участка ($P_{\text{мин}}$ и $P_{\text{макс}}$), м ²	500 2500
7.	Кадастровый номер или иной государственный учетный номер (инвентарный) объекта недвижимости, расположенного на земельном участке	64:11:160501:2485
8.	Вид (виды) разрешенного использования	Для ведения личного подсобного хозяйства (приусадебный земельный участок)
8.1	Дополнительные сведения об использовании земельного участка	—
9.	Сведения о земельных участках (землях общего пользования, территории общего пользования), посредством которых обеспечивается доступ	—
10.	Иные сведения	—

4. Пояснения к сведениям об уточняемом земельном участке с кадастровым номером:

64:11:160809:61

1. –

Сведения об уточняемых земельных участках, необходимые для исправления реестровых ошибок в сведениях о местоположении их границ

1. Сведения о характерных точках границ уточняемого земельного участка с кадастровым номером 64:11:160809:42

Система координат МСК-64, зона 3Зона № 3

Обозначение характерных точек границ	Координаты, м				Метод определения координат	Формулы, примененные для расчета средней квадратической погрешности определения координат характерных точек границ (Mt), с подставленными в такие формулы значениями и итоговые (вычисленные) значения Mt, м	Описание закрепления точки
	содержатся в Едином государственном реестре недвижимости		определены в ходе выполнения комплексных кадастровых работ				
	X	Y	X	Y			
1	2	3	4	5	6	7	8
120	60144 9.48	32438 55.72	60144 5.33	32438 55.88	Метод спутниковых геодезических измерений (определений)	–	–
121	60144 5.27	32438 54.24	60144 1.03	32438 54.54	Метод спутниковых геодезических измерений (определений)	–	–
122	60142 3.09	32438 46.47	60142 0.37	32438 48.12	Метод спутниковых геодезических измерений (определений)	–	–
123	60142 4.38	32438 43.03	60142 1.54	32438 44.64	Метод спутниковых геодезических измерений (определений)	–	–

124	60142 6.12	32438 38.18	60142 3.10	32438 39.73	Метод спутниковых геодезических измерений (определений)	–	–
125	60142 7.52	32438 34.28	60142 4.36	32438 35.78	Метод спутниковых геодезических измерений (определений)	–	–
126	60142 8.43	32438 31.73	60142 5.18	32438 33.20	Метод спутниковых геодезических измерений (определений)	–	–
127	60143 0.17	32438 26.88	60142 6.75	32438 28.29	Метод спутниковых геодезических измерений (определений)	–	–
128	60143 2.54	32438 20.30	60142 8.88	32438 21.63	Метод спутниковых геодезических измерений (определений)	–	–
129	60143 7.61	32438 22.15	60143 4.01	32438 23.30	Метод спутниковых геодезических измерений (определений)	–	–
130	60147 0.01	32438 34.01	60146 6.82	32438 33.99	Метод спутниковых геодезических измерений (определений)	–	–
131	60146 8.46	32438 38.45	60146 5.42	32438 38.49	Метод спутниковых геодезических измерений (определений)	–	–
132	60146 7.12	32438 42.32	60146 4.22	32438 42.40	Метод спутниковых геодезических измерений	–	–

					(определений)		
133	60146 5.46	32438 47.09	60146 2.74	32438 47.23	Метод спутниковых геодезических измерений (определений)	–	–
134	60146 8.33	32438 48.10	60146 5.64	32438 48.13	Метод спутниковых геодезических измерений (определений)	–	–
135	60146 3.93	32438 60.75	60146 1.69	32438 60.93	Метод спутниковых геодезических измерений (определений)	–	–
120	60144 9.48	32438 55.72	60144 5.33	32438 55.88	Метод спутниковых геодезических измерений (определений)	–	–

2. Сведения о частях границ уточняемого земельного участка с кадастровым номером 64:11:160809:42

Обозначение части границ		Горизонтальное проложение (S), м	Описание прохождения части границ	Сведения о согласовании местоположения границ (согласовано/спорное)
от т.	до т.			
1	2	3	4	5
120	121	4.50	–	–
121	122	21.63	–	–
122	123	3.67	–	–
123	124	5.15	–	–
124	125	4.15	–	–
125	126	2.71	–	–
126	127	5.15	–	–
127	128	6.99	–	–
128	129	5.39	–	–

129	130	34.51	–	–
130	131	4.71	–	–
131	132	4.09	–	–
132	133	5.05	–	–
133	134	3.04	–	–
134	135	13.40	–	–
135	120	17.12	–	–

3. Сведения о характеристиках уточняемого земельного участка с кадастровым номером 64:11:160809:42

№ п/п	Наименование характеристики	Значение характеристики
1	2	3
1.	Адрес земельного участка	–
1.1	Сведения о местоположении земельного участка (при отсутствии адреса) в структурированном в соответствии с федеральной информационной адресной системой виде	Саратовская область, р-н Духовницкий, рп Духовницкое, пер Вшивцевой, д 3
1.2	Дополнительные сведения о местоположении земельного участка	–
2.	Площадь земельного участка ± величина предельной погрешности определения (вычисления) площади ($P \pm \Delta P$), м ²	1144 кв.м ± 6.81 кв.м
3.	Формула, примененная для вычисления предельной погрешности определения площади земельного участка с подставленными значениями (ΔP), м ²	$\Delta P = 2 * 0.10 * \sqrt{1144} * \sqrt{((1 + 1.18^2)/(2 * 1.18))} = 6.81$
4.	Площадь земельного участка согласно сведениям Единого государственного реестра недвижимости ($P_{\text{кад}}$), м ²	1144
5.	Оценка расхождения P и $P_{\text{кад}}$ ($P - P_{\text{кад}}$), м ²	0 кв.м
6.	Предельные минимальный и максимальный размеры земельного участка ($P_{\text{мин}}$ и $P_{\text{макс}}$), м ²	500 2500
7.	Кадастровый номер или иной государственный учетный номер (инвентарный) объекта недвижимости, расположенного на земельном участке	64:11:160501:2486, 64:11:160809:67, 64:11:160809:68,

		64:11:160809:72, 64:11:160809:74, 64:11:160809:81, 64:11:160809:85, 64:11:160809:87, 64:11:160809:88
8.	Вид (виды) разрешенного использования	Для ведения личного подсобного хозяйства (приусадебный земельный участок)
8.1	Дополнительные сведения об использовании земельного участка	–
9.	Сведения о земельных участках (землях общего пользования, территории общего пользования), посредством которых обеспечивается доступ	–
10.	Иные сведения	–

4. Пояснения к сведениям об уточняемом земельном участке с кадастровым номером: 64:11:160809:42

1.	–
----	---

Сведения об уточняемых земельных участках, необходимые для исправления реестровых ошибок в сведениях о местоположении их границ

1. Сведения о характерных точках границ уточняемого земельного участка с кадастровым номером 64:11:160809:31

Система координат МСК-64, зона 3

Зона № 3

Обозначение характерных точек границ	Координаты, м				Метод определения координат	Формулы, примененные для расчета средней квадратической погрешности определения координат характерных точек границ (Mt), с подставленными в такие формулы значениями и итоговые (вычисленные) значения Mt, м	Описание закрепления точки
	содержатся в Едином государственном реестре недвижимости		определены в ходе выполнения комплексных кадастровых работ				
	X	Y	X	Y			
1	2	3	4	5	6	7	8
136	60146	32438	60145	32439	Метод	–	–

	7.60	92.58	9.04	07.36	спутниковых геодезических измерений (определений)		
137	60147 8.65	32438 96.98	60146 4.04	32438 91.59	Метод спутниковых геодезических измерений (определений)	–	–
138	60149 4.92	32439 03.45	60146 8.63	32438 92.92	Метод спутниковых геодезических измерений (определений)	–	–
139	60149 8.26	32439 04.78	60148 0.08	32438 96.81	Метод спутниковых геодезических измерений (определений)	–	–
140	60149 6.93	32439 08.12	60150 0.13	32439 03.22	Метод спутниковых геодезических измерений (определений)	–	–
141	60149 6.14	32439 10.12	60149 5.20	32439 18.62	Метод спутниковых геодезических измерений (определений)	–	–
142	60149 4.30	32439 14.76	–	–	Метод спутниковых геодезических измерений (определений)	–	–
143	60149 3.59	32439 16.53	–	–	Метод спутниковых геодезических измерений (определений)	–	–
144	60149 2.46	32439 19.39	–	–	Метод спутниковых геодезических измерений (определений)	–	–

145	60148 7.81	32439 17.55	–	–	Метод спутниковых геодезических измерений (определений)	–	–
146	60147 2.45	32439 11.87	–	–	Метод спутниковых геодезических измерений (определений)	–	–
147	60146 9.47	32439 10.69	–	–	Метод спутниковых геодезических измерений (определений)	–	–
148	60146 8.54	32439 10.31	–	–	Метод спутниковых геодезических измерений (определений)	–	–
149	60146 1.77	32439 07.77	–	–	Метод спутниковых геодезических измерений (определений)	–	–
150	60145 7.28	32439 06.07	–	–	Метод спутниковых геодезических измерений (определений)	–	–
151	60146 3.32	32438 90.89	–	–	Метод спутниковых геодезических измерений (определений)	–	–
136	60146 7.60	32438 92.58	60145 9.04	32439 07.36	Метод спутниковых геодезических измерений (определений)	–	–

2. Сведения о частях границ уточняемого земельного участка с кадастровым номером 64:11:160809:31

Обозначение части	Горизонтальное	Описание	Сведения о согласовании
-------------------	----------------	----------	-------------------------

границ		проложение (S), м	прохождения части границ	местоположения границ (согласовано/спорное)
от т.	до т.			
1	2	3	4	5
136	137	16.54	–	–
137	138	4.78	–	–
138	139	12.09	–	–
139	140	21.05	–	–
140	141	16.17	–	–
141	136	37.87	–	–

3. Сведения о характеристиках уточняемого земельного участка с кадастровым номером 64:11:160809:31

№ п/п	Наименование характеристики	Значение характеристики
1	2	3
1.	Адрес земельного участка	–
1.1	Сведения о местоположении земельного участка (при отсутствии адреса) в структурированном в соответствии с федеральной информационной адресной системой виде	Саратовская область, р-н Духовницкий, рп Духовницкое, пер Вшивцевой, д 4/1
1.2	Дополнительные сведения о местоположении земельного участка	–
2.	Площадь земельного участка ± величина предельной погрешности определения (вычисления) площади (P ± ΔP), м ²	620 кв.м ± 5.20 кв.м
3.	Формула, примененная для вычисления предельной погрешности определения площади земельного участка с подставленными значениями (ΔP), м ²	$\Delta P = 2 * 0.10 * \sqrt{620} * \sqrt{((1 + 1.52^2)/(2 * 1.52))} = 5.20$
4.	Площадь земельного участка согласно сведениям Единого государственного реестра недвижимости (P _{кад}), м ²	620
5.	Оценка расхождения P и P _{кад} (P - P _{кад}), м ²	0 кв.м
6.	Предельные минимальный и максимальный размеры земельного участка (P _{мин} и P _{макс}), м ²	500 2500

7.	Кадастровый номер или иной государственный учетный номер (инвентарный) объекта недвижимости, расположенного на земельном участке	64:11:160501:2488
8.	Вид (виды) разрешенного использования	Для ведения личного подсобного хозяйства (приусадебный земельный участок)
8.1	Дополнительные сведения об использовании земельного участка	–
9.	Сведения о земельных участках (землях общего пользования, территории общего пользования), посредством которых обеспечивается доступ	–
10.	Иные сведения	–

4. Пояснения к сведениям об уточняемом земельном участке с кадастровым номером: 64:11:160809:31

1. –

Сведения об уточняемых земельных участках, необходимые для исправления реестровых ошибок в сведениях о местоположении их границ

1. Сведения о характерных точках границ уточняемого земельного участка с кадастровым номером 64:11:160809:41

Система координат МСК-64, зона 3

Зона № 3

Обозначение характерных точек границ	Координаты, м				Метод определения координат	Формулы, примененные для расчета средней квадратической погрешности определения координат характерных точек границ (Mt), с подставленными в такие формулы значениями и итоговые (вычисленные) значения Mt, м	Описание закрепления точки
	содержатся в Едином государственном реестре недвижимости		определены в ходе выполнения комплексных кадастровых работ				
	X	Y	X	Y			
1	2	3	4	5	6	7	8
152	60147 8.32	32438 10.83	60147 4.28	32438 10.47	Метод спутниковых геодезических измерений	–	–

					(определений)		
130	60147 0.01	32438 34.01	60146 6.82	32438 33.99	Метод спутниковых геодезических измерений (определений)	–	–
129	60143 2.54	32438 20.30	60143 4.01	32438 23.30	Метод спутниковых геодезических измерений (определений)	–	–
155	60143 4.02	32438 16.00	60142 8.88	32438 21.63	Метод спутниковых геодезических измерений (определений)	–	–
156	60143 5.97	32438 10.54	60143 0.20	32438 17.28	Метод спутниковых геодезических измерений (определений)	–	–
157	60143 7.34	32438 06.68	60143 1.95	32438 11.75	Метод спутниковых геодезических измерений (определений)	–	–
158	60143 8.97	32438 02.16	60143 3.17	32438 07.84	Метод спутниковых геодезических измерений (определений)	–	–
159	60143 7.94	32438 01.79	60143 4.63	32438 03.26	Метод спутниковых геодезических измерений (определений)	–	–
160	60144 1.50	32437 91.81	60143 3.59	32438 02.93	Метод спутниковых геодезических измерений (определений)	–	–
161	60147 6.90	32438 04.98	60143 6.78	32437 92.83	Метод спутниковых геодезических	–	–

					измерений (определений)		
162	60147 6.57	32438 05.92	60147 2.64	32438 04.68	Метод спутниковых геодезических измерений (определений)	–	–
163	60147 5.22	32438 09.65	60147 2.35	32438 05.63	Метод спутниковых геодезических измерений (определений)	–	–
п164У	–	–	60147 1.14	32438 09.40	Метод спутниковых геодезических измерений (определений)	–	–
152	60147 8.32	32438 10.83	60147 4.28	32438 10.47	Метод спутниковых геодезических измерений (определений)	–	–

2. Сведения о частях границ уточняемого земельного участка с кадастровым номером 64:11:160809:41

Обозначение части границ		Горизонтальное проложение (S), м	Описание прохождения части границ	Сведения о согласовании местоположения границ (согласовано/спорное)
от г.	до г.			
1	2	3	4	5
152	130	24.67	–	–
130	129	34.51	–	–
129	155	5.39	–	–
155	156	4.55	–	–
156	157	5.80	–	–
157	158	4.10	–	–
158	159	4.81	–	–
159	160	1.09	–	–
160	161	10.59	–	–

161	162	37.77	–	–
162	163	0.99	–	–
163	н164У	3.96	–	–
н164У	152	3.32	–	–

3. Сведения о характеристиках уточняемого земельного участка с кадастровым номером 64:11:160809:41

№ п/п	Наименование характеристики	Значение характеристики
1	2	3
1.	Адрес земельного участка	–
1.1	Сведения о местоположении земельного участка (при отсутствии адреса) в структурированном в соответствии с федеральной информационной адресной системой виде	Саратовская область, р-н Духовницкий, рп Духовницкое, пер Вшивцевой, д 5
1.2	Дополнительные сведения о местоположении земельного участка	–
2.	Площадь земельного участка ± величина предельной погрешности определения (вычисления) площади ($P \pm \Delta P$), м ²	1184 кв.м ± 6.90 кв.м
3.	Формула, примененная для вычисления предельной погрешности определения площади земельного участка с подставленными значениями (ΔP), м ²	$\Delta P = 2 * 0.10 * \sqrt{1184} * \sqrt{((1 + 1.10^2)/(2 * 1.10))} = 6.90$
4.	Площадь земельного участка согласно сведениям Единого государственного реестра недвижимости ($P_{\text{кад}}$), м ²	1183
5.	Оценка расхождения P и $P_{\text{кад}}$ ($P - P_{\text{кад}}$), м ²	0 кв.м
6.	Предельные минимальный и максимальный размеры земельного участка ($P_{\text{мин}}$ и $P_{\text{макс}}$), м ²	500 2500
7.	Кадастровый номер или иной государственный учетный номер (инвентарный) объекта недвижимости, расположенного на земельном участке	64:11:160501:2491
8.	Вид (виды) разрешенного использования	Для ведения личного подсобного хозяйства (приусадебный земельный участок)
8.1	Дополнительные сведения об использовании	–

	земельного участка	
9.	Сведения о земельных участках (землях общего пользования, территории общего пользования), посредством которых обеспечивается доступ	–
10.	Иные сведения	–

4. Пояснения к сведениям об уточняемом земельном участке с кадастровым номером: 64:11:160809:41

1.	–
----	---

Сведения об уточняемых земельных участках, необходимые для исправления реестровых ошибок в сведениях о местоположении их границ

1. Сведения о характерных точках границ уточняемого земельного участка с кадастровым номером 64:11:160809:36

Система координат МСК-64, зона 3

Зона № 3

Обозначение характерных точек границ	Координаты, м				Метод определения координат	Формулы, примененные для расчета средней квадратической погрешности определения координат характерных точек границ (Mt), с подставленными в такие формулы значениями и итоговые (вычисленные) значения Mt, м	Описание закрепления точки
	содержатся в Едином государственном реестре недвижимости		определены в ходе выполнения комплексных кадастровых работ				
	X	Y	X	Y			
1	2	3	4	5	6	7	8
165	60150 5.17	32438 16.95	60150 3.03	32438 19.45	Метод спутниковых геодезических измерений (определений)	–	–
166	60149 4.72	32438 12.68	60149 2.58	32438 15.18	Метод спутниковых геодезических измерений (определений)	–	–
167	60148 9.12	32438 10.60	60148 6.76	32438 12.96	Метод спутниковых геодезических	–	–

					измерений (определений)		
168	60149 3.32	32438 00.55	60149 0.63	32438 03.39	Метод спутниковых геодезических измерений (определений)	–	–
169	60149 7.61	32438 02.30	60149 4.92	32438 05.14	Метод спутниковых геодезических измерений (определений)	–	–
170	60150 0.42	32437 94.81	60149 7.95	32437 97.13	Метод спутниковых геодезических измерений (определений)	–	–
171	60150 1.88	32437 90.55	60149 9.41	32437 92.87	Метод спутниковых геодезических измерений (определений)	–	–
172	60150 7.55	32437 92.52	60151 6.51	32437 98.47	Метод спутниковых геодезических измерений (определений)	–	–
173	60151 3.22	32437 94.48	60151 9.19	32437 95.94	Метод спутниковых геодезических измерений (определений)	–	–
174	60151 3.77	32437 94.67	60153 4.01	32438 00.82	Метод спутниковых геодезических измерений (определений)	–	–
175	60151 8.74	32437 96.37	60152 4.92	32438 27.55	Метод спутниковых геодезических измерений (определений)	–	–
176	60153 5.42	32438 01.56	60151 6.85	32438 24.80	Метод спутниковых	–	–

					геодезических измерений (определений)		
177	60153 3.87	32438 05.68	–	–	Метод спутниковых геодезических измерений (определений)	–	–
178	60153 3.30	32438 07.17	–	–	Метод спутниковых геодезических измерений (определений)	–	–
179	60153 1.34	32438 12.31	–	–	Метод спутниковых геодезических измерений (определений)	–	–
180	60152 9.98	32438 15.86	–	–	Метод спутниковых геодезических измерений (определений)	–	–
181	60152 8.70	32438 19.23	–	–	Метод спутниковых геодезических измерений (определений)	–	–
182	60152 7.52	32438 22.31	–	–	Метод спутниковых геодезических измерений (определений)	–	–
183	60152 6.45	32438 25.11	–	–	Метод спутниковых геодезических измерений (определений)	–	–
184	60152 2.25	32438 23.50	–	–	Метод спутниковых геодезических измерений (определений)	–	–
185	60151	32438	–	–	Метод	–	–

	9.26	22.36			спутниковых геодезических измерений (определений)		
165	60150 5.17	32438 16.95	60150 3.03	32438 19.45	Метод спутниковых геодезических измерений (определений)	–	–

2. Сведения о частях границ уточняемого земельного участка с кадастровым номером 64:11:160809:36

Обозначение части границ		Горизонтальное проложение (S), м	Описание прохождения части границ	Сведения о согласовании местоположения границ (согласовано/спорное)
от г.	до г.			
1	2	3	4	5
165	166	11.16	–	–
166	167	6.23	–	–
167	168	10.32	–	–
168	169	4.63	–	–
169	170	8.56	–	–
170	171	4.50	–	–
171	172	17.99	–	–
172	173	3.69	–	–
173	174	15.60	–	–
174	175	28.23	–	–
175	176	8.53	–	–
176	165	14.95	–	–

3. Сведения о характеристиках уточняемого земельного участка с кадастровым номером 64:11:160809:36

№ п/п	Наименование характеристики	Значение характеристики
1	2	3
1.	Адрес земельного участка	–

1.1	Сведения о местоположении земельного участка (при отсутствии адреса) в структурированном в соответствии с федеральной информационной адресной системой виде	Саратовская область, р-н Духовницкий, рп Духовницкое, пер Вшивцевой, д 8/2
1.2	Дополнительные сведения о местоположении земельного участка	—
2.	Площадь земельного участка \pm величина предельной погрешности определения (вычисления) площади ($P \pm \Delta P$), м ²	968 кв.м \pm 6.37 кв.м
3.	Формула, примененная для вычисления предельной погрешности определения площади земельного участка с подставленными значениями (ΔP), м ²	$\Delta P = 2 * 0.10 * \sqrt{968} * \sqrt{((1 + 1.36^2)/(2 * 1.36))} = 6.37$
4.	Площадь земельного участка согласно сведениям Единого государственного реестра недвижимости ($P_{\text{кад}}$), м ²	968
5.	Оценка расхождения P и $P_{\text{кад}}$ ($P - P_{\text{кад}}$), м ²	0 кв.м
6.	Предельные минимальный и максимальный размеры земельного участка ($P_{\text{мин}}$ и $P_{\text{макс}}$), м ²	500 2500
7.	Кадастровый номер или иной государственный учетный номер (инвентарный) объекта недвижимости, расположенного на земельном участке	—
8.	Вид (виды) разрешенного использования	Для ведения личного подсобного хозяйства (приусадебный земельный участок)
8.1	Дополнительные сведения об использовании земельного участка	—
9.	Сведения о земельных участках (землях общего пользования, территории общего пользования), посредством которых обеспечивается доступ	—
10.	Иные сведения	—

4. Пояснения к сведениям об уточняемом земельном участке с кадастровым номером: 64:11:160809:36

1. —

Сведения об уточняемых земельных участках, необходимые для исправления реестровых ошибок в сведениях о местоположении их границ

1. Сведения о характерных точках границ уточняемого земельного участка с кадастровым номером 64:11:160809:62

Система координат МСК-64, зона 3

Зона № 3

Обозначение характерных точек границ	Координаты, м				Метод определения координат	Формулы, примененные для расчета средней квадратической погрешности определения координат характерных точек границ (Mt), с подставленными в такие формулы значениями и итоговые (вычисленные) значения Mt, м	Описание закрепления точки
	содержатся в Едином государственном реестре недвижимости		определены в ходе выполнения комплексных кадастровых работ				
	X	Y	X	Y			
1	2	3	4	5	6	7	8
438	60149 4.70	32437 56.32	60148 9.90	32437 55.48	Метод спутниковых геодезических измерений (определений)	—	—
439	60148 6.80	32437 81.68	60148 2.42	32437 81.00	Метод спутниковых геодезических измерений (определений)	—	—
440	60144 9.54	32437 67.77	60144 5.69	32437 69.91	Метод спутниковых геодезических измерений (определений)	—	—
441	60145 8.01	32437 44.51	60145 3.43	32437 45.07	Метод спутниковых геодезических измерений (определений)	—	—
442	60147 6.40	32437 50.03	60147 2.00	32437 49.96	Метод спутниковых геодезических измерений (определений)	—	—

443	60148 1.88	32437 51.92	60147 7.54	32437 51.67	Метод спутниковых геодезических измерений (определений)	–	–
444	60148 7.23	32437 53.75	60148 2.95	32437 53.30	Метод спутниковых геодезических измерений (определений)	–	–
438	60149 4.70	32437 56.32	60148 9.90	32437 55.48	Метод спутниковых геодезических измерений (определений)	–	–

2. Сведения о частях границ уточняемого земельного участка с кадастровым номером 64:11:160809:62

Обозначение части границ		Горизонтальное проложение (S), м	Описание прохождения части границ	Сведения о согласовании местоположения границ (согласовано/спорное)
от т.	до т.			
1	2	3	4	5
–	–	–	–	–

3. Сведения о характеристиках уточняемого земельного участка с кадастровым номером 64:11:160809:62

№ п/п	Наименование характеристики	Значение характеристики
1	2	3
1.	Адрес земельного участка	–
1.1	Сведения о местоположении земельного участка (при отсутствии адреса) в структурированном в соответствии с федеральной информационной адресной системой виде	Саратовская область, р-н Духовницкий, рп Духовницкое, пер Вшивцевой, д 8/2
1.2	Дополнительные сведения о местоположении земельного участка	–
2.	Площадь земельного участка ± величина предельной погрешности определения (вычисления) площади (P ± ΔP), м ²	1011 кв.м ± 6.43 кв.м
3.	Формула, примененная для вычисления предельной погрешности определения площади земельного	$\Delta P = 2 * 0.10 * \sqrt{1011} * \sqrt{(1 +$

	участка с подставленными значениями (ΔP), м ²	$1.23^2 / (2 * 1.23) = 6.43$
4.	Площадь земельного участка согласно сведениям Единого государственного реестра недвижимости ($P_{\text{кад}}$), м ²	1011
5.	Оценка расхождения P и $P_{\text{кад}}$ ($P - P_{\text{кад}}$), м ²	0 кв.м
6.	Предельные минимальный и максимальный размеры земельного участка ($P_{\text{мин}}$ и $P_{\text{макс}}$), м ²	500 2500
7.	Кадастровый номер или иной государственный учетный номер (инвентарный) объекта недвижимости, расположенного на земельном участке	–
8.	Вид (виды) разрешенного использования	Для ведения личного подсобного хозяйства (приусадебный земельный участок)
8.1	Дополнительные сведения об использовании земельного участка	–
9.	Сведения о земельных участках (землях общего пользования, территории общего пользования), посредством которых обеспечивается доступ	–
10.	Иные сведения	–

4. Пояснения к сведениям об уточняемом земельном участке с кадастровым номером: 64:11:160809:62

1. –

Сведения об уточняемых земельных участках, необходимые для исправления реестровых ошибок в сведениях о местоположении их границ

1. Сведения о характерных точках границ уточняемого земельного участка с кадастровым номером 64:11:160809:55

Система координат МСК-64, зона 3

Зона № 3

Обозначение характерных точек границ	Координаты, м		Метод определения координат	Формулы, примененные для расчета средней квадратической погрешности определения координат характерных точек	Описание закрепления точки
	содержатся в Едином государственном реестре недвижимости	определены в ходе выполнения комплексных кадастровых работ			

	X	Y	X	Y		границ (Mt), с подставленными в такие формулы значениями и итоговые (вычисленные) значения Mt, м	
1	2	3	4	5	6	7	8
186	60151 6.83	32437 46.58	60154 8.69	32437 53.55	Метод спутниковых геодезических измерений (определений)	–	–
187	60150 2.58	32437 88.68	60152 5.68	32437 45.65	Метод спутниковых геодезических измерений (определений)	–	–
188	60153 4.72	32437 99.19	60151 6.47	32437 42.50	Метод спутниковых геодезических измерений (определений)	–	–
189	60154 9.05	32437 57.63	60151 0.74	32437 40.54	Метод спутниковых геодезических измерений (определений)	–	–
190	60152 6.04	32437 49.73	60149 9.01	32437 76.59	Метод спутниковых геодезических измерений (определений)	–	–
191	60152 2.54	32437 48.53	60153 6.66	32437 89.03	Метод спутниковых геодезических измерений (определений)	–	–
н192У	–	–	60154 5.73	32437 61.80	Метод спутниковых геодезических измерений (определений)	–	–
186	60151	32437	60154	32437	Метод спутниковых	–	–

	6.83	46.58	8.69	53.55	геодезических измерений (определений)		
–	–	–	–	–	–	–	–
449	–	–	60151 1.05	32437 50.47	Метод спутниковых геодезических измерений (определений)	–	–
450	–	–	60151 0.99	32437 50.66	Метод спутниковых геодезических измерений (определений)	–	–
451	–	–	60151 0.80	32437 50.59	Метод спутниковых геодезических измерений (определений)	–	–
452	–	–	60151 0.86	32437 50.40	Метод спутниковых геодезических измерений (определений)	–	–
449	–	–	60151 1.05	32437 50.47	Метод спутниковых геодезических измерений (определений)	–	–

2. Сведения о частях границ уточняемого земельного участка с кадастровым номером 64:11:160809:55

Обозначение части границ		Горизонтальное проложение (S), м	Описание прохождения части границ	Сведения о согласовании местоположения границ (согласовано/спорное)
от т.	до т.			
1	2	3	4	5
186	187	24.33	–	–
187	188	9.73	–	–
188	189	6.06	–	–
189	190	37.91	–	–

190	191	39.65	–	–
191	н192У	28.70	–	–
н192У	186	8.76	–	–

3. Сведения о характеристиках уточняемого земельного участка с кадастровым номером 64:11:160809:55

№ п/п	Наименование характеристики	Значение характеристики
1	2	3
1.	Адрес земельного участка	–
1.1	Сведения о местоположении земельного участка (при отсутствии адреса) в структурированном в соответствии с федеральной информационной адресной системой виде	Саратовская область, р-н Духовницкий, рп Духовницкое, ул Вшивцевой, д 6/1
1.2	Дополнительные сведения о местоположении земельного участка	–
2.	Площадь земельного участка ± величина предельной погрешности определения (вычисления) площади ($P \pm \Delta P$), м ²	1500 кв.м ± 7.75 кв.м
3.	Формула, примененная для вычисления предельной погрешности определения площади земельного участка с подставленными значениями (ΔP), м ²	$\Delta P = 2 * 0.10 * \sqrt{1500} * \sqrt{((1 + 1.02^2)/(2 * 1.02))} = 7.75$
4.	Площадь земельного участка согласно сведениям Единого государственного реестра недвижимости ($P_{\text{кад}}$), м ²	1500
5.	Оценка расхождения P и $P_{\text{кад}}$ ($P - P_{\text{кад}}$), м ²	0 кв.м
6.	Предельные минимальный и максимальный размеры земельного участка ($P_{\text{мин}}$ и $P_{\text{макс}}$), м ²	500 2500
7.	Кадастровый номер или иной государственный учетный номер (инвентарный) объекта недвижимости, расположенного на земельном участке	64:11:160809:95
8.	Вид (виды) разрешенного использования	Для индивидуального жилищного строительства
8.1	Дополнительные сведения об использовании земельного участка	–
9.	Сведения о земельных участках (землях общего	–

	пользования, территории общего пользования), посредством которых обеспечивается доступ	
10.	Иные сведения	–

4. Пояснения к сведениям об уточняемом земельном участке с кадастровым номером: 64:11:160809:55

1.	–
----	---

Сведения об уточняемых земельных участках, необходимые для исправления реестровых ошибок в сведениях о местоположении их границ

1. Сведения о характерных точках границ уточняемого земельного участка с кадастровым номером 64:11:160809:37

Система координат МСК-64, зона 3

Зона № 3

Обозначение характерных точек границ	Координаты, м				Метод определения координат	Формулы, примененные для расчета средней квадратической погрешности определения координат характерных точек границ (Mt), с подставленными в такие формулы значениями и итоговые (вычисленные) значения Mt, м	Описание закрепления точки
	содержатся в Едином государственном реестре недвижимости		определены в ходе выполнения комплексных кадастровых работ				
	X	Y	X	Y			
1	2	3	4	5	6	7	8
193	60155 7.47	32437 24.82	60155 8.21	32437 26.52	Метод спутниковых геодезических измерений (определений)	–	–
194	60155 1.59	32437 23.06	60155 2.34	32437 22.95	Метод спутниковых геодезических измерений (определений)	–	–
195	60155 1.30	32437 23.84	60154 0.86	32437 17.55	Метод спутниковых геодезических измерений (определений)	–	–

196	60153 8.61	32437 19.33	60153 6.29	32437 29.00	Метод спутниковых геодезических измерений (определений)	–	–
197	60153 4.45	32437 31.38	60151 6.39	32437 19.02	Метод спутниковых геодезических измерений (определений)	–	–
198	60151 5.46	32437 22.75	60150 8.57	32437 39.80	Метод спутниковых геодезических измерений (определений)	–	–
199	60150 8.93	32437 43.88	60151 0.74	32437 40.54	Метод спутниковых геодезических измерений (определений)	–	–
200	60151 6.83	32437 46.58	60151 6.47	32437 42.50	Метод спутниковых геодезических измерений (определений)	–	–
201	60152 2.54	32437 48.53	60152 5.68	32437 45.65	Метод спутниковых геодезических измерений (определений)	–	–
202	60152 6.04	32437 49.73	60154 8.69	32437 53.55	Метод спутниковых геодезических измерений (определений)	–	–
203	60154 9.05	32437 57.63	–	–	Метод спутниковых геодезических измерений (определений)	–	–
193	60155 7.47	32437 24.82	60155 8.21	32437 26.52	Метод спутниковых геодезических измерений	–	–

					(определений)		
2. Сведения о частях границ уточняемого земельного участка с кадастровым номером 64:11:160809:37							
Обозначение части границ		Горизонтальное проложение (S), м	Описание прохождения части границ	Сведения о согласовании местоположения границ (согласовано/спорное)			
от т.	до т.						
1	2	3	4	5			
193	194	6.87	–	–			
194	195	12.69	–	–			
195	196	12.33	–	–			
196	197	22.26	–	–			
197	198	22.20	–	–			
198	199	2.29	–	–			
199	200	6.06	–	–			
200	201	9.73	–	–			
201	202	24.33	–	–			
202	193	28.66	–	–			
3. Сведения о характеристиках уточняемого земельного участка с кадастровым номером 64:11:160809:37							
№ п/п	Наименование характеристики		Значение характеристики				
1	2		3				
1.	Адрес земельного участка		–				
1.1	Сведения о местоположении земельного участка (при отсутствии адреса) в структурированном в соответствии с федеральной информационной адресной системой виде		Саратовская область, р-н Духовницкий, рп Духовницкое, пер Вшивцевой, д 12				
1.2	Дополнительные сведения о местоположении земельного участка		–				
2.	Площадь земельного участка ± величина предельной погрешности определения (вычисления) площади (P ± ΔP), м ²		1062 кв.м ± 6.68 кв.м				

3.	Формула, примененная для вычисления предельной погрешности определения площади земельного участка с подставленными значениями (ΔP), м ²	$\Delta P = 2 * 0.10 * \sqrt{1062} * \sqrt{(1 + 1.38^2)/(2 * 1.38)} = 6.68$
4.	Площадь земельного участка согласно сведениям Единого государственного реестра недвижимости ($P_{\text{кад}}$), м ²	1062
5.	Оценка расхождения P и $P_{\text{кад}}$ ($P - P_{\text{кад}}$), м ²	0 кв.м
6.	Предельные минимальный и максимальный размеры земельного участка ($P_{\text{мин}}$ и $P_{\text{макс}}$), м ²	500 2500
7.	Кадастровый номер или иной государственный учетный номер (инвентарный) объекта недвижимости, расположенного на земельном участке	64:11:160501:2480
8.	Вид (виды) разрешенного использования	Для ведения личного подсобного хозяйства (приусадебный земельный участок)
8.1	Дополнительные сведения об использовании земельного участка	—
9.	Сведения о земельных участках (землях общего пользования, территории общего пользования), посредством которых обеспечивается доступ	—
10.	Иные сведения	—

4. Пояснения к сведениям об уточняемом земельном участке с кадастровым номером: 64:11:160809:37

1. —

Сведения об уточняемых земельных участках, необходимые для исправления реестровых ошибок в сведениях о местоположении их границ

1. Сведения о характерных точках границ уточняемого земельного участка с кадастровым номером 64:11:160809:101

Система координат МСК-64, зона 3

Зона № 3

Обозначение характерных точек границ	Координаты, м		Метод определения координат	Формулы, примененные для расчета средней квадратической погрешности определения координат характерных точек	Описание закрепления точки
	содержатся в Едином государственном реестре недвижимости	определены в ходе выполнения комплексных кадастровых работ			

	X	Y	X	Y		границ (Mt), с подставленными в такие формулы значениями и итоговые (вычисленные) значения Mt, м	
1	2	3	4	5	6	7	8
204	60152 6.34	32439 63.29	60152 3.10	32439 68.57	Метод спутниковых геодезических измерений (определений)	—	—
205	60152 4.39	32439 68.61	60152 4.25	32439 68.97	Метод спутниковых геодезических измерений (определений)	—	—
206	60152 5.30	32439 68.99	60152 1.89	32439 75.43	Метод спутниковых геодезических измерений (определений)	—	—
207	60152 3.61	32439 73.64	60151 2.95	32439 72.22	Метод спутниковых геодезических измерений (определений)	—	—
208	60151 3.82	32439 70.17	60151 7.49	32439 60.17	Метод спутниковых геодезических измерений (определений)	—	—
209	60151 7.56	32439 60.21	60151 8.56	32439 60.57	Метод спутниковых геодезических измерений (определений)	—	—
210	60151 8.56	32439 60.58	60152 3.03	32439 62.26	Метод спутниковых геодезических измерений (определений)	—	—
211	60152	32439	60152	32439	Метод спутниковых	—	—

	3.03	62.27	5.19	62.93	геодезических измерений (определений)		
212	60152 4.36	32439 62.68	–	–	Метод спутниковых геодезических измерений (определений)	–	–
204	60152 6.34	32439 63.29	60152 3.10	32439 68.57	Метод спутниковых геодезических измерений (определений)	–	–

2. Сведения о частях границ уточняемого земельного участка с кадастровым номером 64:11:160809:101

Обозначение части границ		Горизонтальное проложение (S), м	Описание прохождения части границ	Сведения о согласовании местоположения границ (согласовано/спорное)
от т.	до т.			
1	2	3	4	5
204	205	1.22	–	–
205	206	6.88	–	–
206	207	9.50	–	–
207	208	12.88	–	–
208	209	1.14	–	–
209	210	4.79	–	–
210	211	2.25	–	–
211	204	6.01	–	–

3. Сведения о характеристиках уточняемого земельного участка с кадастровым номером 64:11:160809:101

№ п/п	Наименование характеристики	Значение характеристики
1	2	3
1.	Адрес земельного участка	–
1.1	Сведения о местоположении земельного участка (при отсутствии адреса) в структурированном в	Саратовская область, р-н Духовницкий, рп Духовницкое, ул

	соответствии с федеральной информационной адресной системой в виде	Вшивцевой, д 2/1
1.2	Дополнительные сведения о местоположении земельного участка	–
2.	Площадь земельного участка ± величина предельной погрешности определения (вычисления) площади ($P \pm \Delta P$), м ²	114 кв.м ± 2.16 кв.м
3.	Формула, примененная для вычисления предельной погрешности определения площади земельного участка с подставленными значениями (ΔP), м ²	$\Delta P = 2 * 0.10 * \sqrt{114} * \sqrt{((1 + 1.25^2)/(2 * 1.25))} = 2.16$
4.	Площадь земельного участка согласно сведениям Единого государственного реестра недвижимости ($P_{\text{кад}}$), м ²	114
5.	Оценка расхождения P и $P_{\text{кад}}$ ($P - P_{\text{кад}}$), м ²	0 кв.м
6.	Предельные минимальный и максимальный размеры земельного участка ($P_{\text{мин}}$ и $P_{\text{макс}}$), м ²	500 2500
7.	Кадастровый номер или иной государственный учетный номер (инвентарный) объекта недвижимости, расположенного на земельном участке	64:11:160809:99, 64:11:160809:100
8.	Вид (виды) разрешенного использования	Хранение автотранспорта
8.1	Дополнительные сведения об использовании земельного участка	–
9.	Сведения о земельных участках (землях общего пользования, территории общего пользования), посредством которых обеспечивается доступ	–
10.	Иные сведения	–
4. Пояснения к сведениям об уточняемом земельном участке с кадастровым номером: <u>64:11:160809:101</u>		
1.	–	
Сведения об уточняемых земельных участках, необходимые для исправления реестровых ошибок в сведениях о местоположении их границ		
1. Сведения о характерных точках границ уточняемого земельного участка с кадастровым номером <u>64:11:160809:102</u>		
Система координат <u>МСК-64, зона 3</u>		Зона № <u>3</u>

Обозначение характерных точек границ	Координаты, м				Метод определения координат	Формулы, примененные для расчета средней квадратической погрешности определения координат характерных точек границ (Mt), с подставленными в такие формулы значениями и итоговые (вычисленные) значения Mt, м	Описание закрепления точки
	содержатся в Едином государственно м реестре недвижимости		определены в ходе выполнения комплексных кадастровых работ				
	X	Y	X	Y			
1	2	3	4	5	6	7	8
213	60152 3.61	32439 73.64	60152 1.89	32439 75.43	Метод спутниковых геодезических измерений (определений)	–	–
214	60151 2.17	32440 05.10	60152 4.20	32439 76.22	Метод спутниковых геодезических измерений (определений)	–	–
215	60149 8.51	32439 99.37	60151 4.61	32440 05.28	Метод спутниковых геодезических измерений (определений)	–	–
216	60150 0.39	32439 94.31	60150 0.60	32440 00.40	Метод спутниковых геодезических измерений (определений)	–	–
217	60150 5.17	32439 82.77	60150 2.56	32439 95.13	Метод спутниковых геодезических измерений (определений)	–	–
218	60150 6.32	32439 80.00	60150 8.55	32439 77.90	Метод спутниковых геодезических измерений (определений)	–	–

219	60151 2.30	32439 64.72	60150 9.43	32439 73.91	Метод спутниковых геодезических измерений (определений)	–	–
220	60151 3.41	32439 61.71	60151 2.29	32439 64.98	Метод спутниковых геодезических измерений (определений)	–	–
221	60151 4.43	32439 59.05	60151 3.32	32439 61.94	Метод спутниковых геодезических измерений (определений)	–	–
222	60151 7.56	32439 60.21	60151 4.43	32439 59.04	Метод спутниковых геодезических измерений (определений)	–	–
223	60151 3.82	32439 70.17	60151 7.49	32439 60.17	Метод спутниковых геодезических измерений (определений)	–	–
н224У	–	–	60151 2.95	32439 72.22	Метод спутниковых геодезических измерений (определений)	–	–
213	60152 3.61	32439 73.64	60152 1.89	32439 75.43	Метод спутниковых геодезических измерений (определений)	–	–

2. Сведения о частях границ уточняемого земельного участка с кадастровым номером 64:11:160809:102

Обозначение части границ		Горизонтальное проложение (S), м	Описание прохождения части границ	Сведения о согласовании местоположения границ (согласовано/спорное)
от т.	до т.			
1	2	3	4	5
213	214	2.39	–	–

214	215	30.60	–	–
215	216	14.84	–	–
216	217	5.62	–	–
217	218	18.24	–	–
218	219	4.09	–	–
219	220	9.38	–	–
220	221	3.21	–	–
221	222	3.11	–	–
222	223	3.26	–	–
223	н224У	12.88	–	–
н224У	213	9.50	–	–

3. Сведения о характеристиках уточняемого земельного участка с кадастровым номером 64:11:160809:102

№ п/п	Наименование характеристики	Значение характеристики
1	2	3
1.	Адрес земельного участка	–
1.1	Сведения о местоположении земельного участка (при отсутствии адреса) в структурированном в соответствии с федеральной информационной адресной системой виде	Саратовская область, р-н Духовницкий, рп Духовницкое, ул Вшивцевой, д 2/1
1.2	Дополнительные сведения о местоположении земельного участка	–
2.	Площадь земельного участка ± величина предельной погрешности определения (вычисления) площади ($P \pm \Delta P$), м ²	486 кв.м ± 4.90 кв.м
3.	Формула, примененная для вычисления предельной погрешности определения площади земельного участка с подставленными значениями (ΔP), м ²	$\Delta P = 2 * 0.10 * \sqrt{486} * \sqrt{((1 + 1.96^2)/(2 * 1.96))} = 4.90$
4.	Площадь земельного участка согласно сведениям Единого государственного реестра недвижимости ($P_{\text{кад}}$), м ²	486
5.	Оценка расхождения P и $P_{\text{кад}}$ ($P - P_{\text{кад}}$), м ²	1 кв.м

6.	Предельные минимальный и максимальный размеры земельного участка ($P_{\text{мин}}$ и $P_{\text{макс}}$), M^2	500 2500
7.	Кадастровый номер или иной государственный учетный номер (инвентарный) объекта недвижимости, расположенного на земельном участке	64:11:160501:2526
8.	Вид (виды) разрешенного использования	Для ведения личного подсобного хозяйства (приусадебный земельный участок)
8.1	Дополнительные сведения об использовании земельного участка	–
9.	Сведения о земельных участках (землях общего пользования, территории общего пользования), посредством которых обеспечивается доступ	–
10.	Иные сведения	–

4. Пояснения к сведениям об уточняемом земельном участке с кадастровым номером: 64:11:160809:102

1. –

Сведения об уточняемых земельных участках, необходимые для исправления реестровых ошибок в сведениях о местоположении их границ

1. Сведения о характерных точках границ уточняемого земельного участка с кадастровым номером 64:11:160809:12

Система координат МСК-64, зона 3

Зона № 3

Обозначение характерных точек границ	Координаты, м				Метод определения координат	Формулы, примененные для расчета средней квадратической погрешности определения координат характерных точек границ (M_t), с подставленными в такие формулы значениями и итоговые (вычисленные) значения M_t , м	Описание закрепления точки
	содержатся в Едином государственном реестре недвижимости		определены в ходе выполнения комплексных кадастровых работ				
	X	Y	X	Y			
1	2	3	4	5	6	7	8
222	60151	32439	60151	32439	Метод	–	–

	4.44	59.06	4.43	59.04	спутниковых геодезических измерений (определений)		
221	60151 3.42	32439 61.72	60151 3.32	32439 61.94	Метод спутниковых геодезических измерений (определений)	–	–
220	60151 2.31	32439 64.73	60151 2.29	32439 64.98	Метод спутниковых геодезических измерений (определений)	–	–
219	60150 6.33	32439 80.01	60150 9.43	32439 73.91	Метод спутниковых геодезических измерений (определений)	–	–
218	60150 5.18	32439 82.78	60150 8.55	32439 77.90	Метод спутниковых геодезических измерений (определений)	–	–
217	60150 0.40	32439 94.32	60150 2.56	32439 95.13	Метод спутниковых геодезических измерений (определений)	–	–
216	60149 8.52	32439 99.38	60150 0.60	32440 00.40	Метод спутниковых геодезических измерений (определений)	–	–
232	60148 4.07	32439 93.82	60148 6.28	32439 94.61	Метод спутниковых геодезических измерений (определений)	–	–
233	60148 5.57	32439 90.19	60148 7.70	32439 90.90	Метод спутниковых геодезических измерений (определений)	–	–

236	60148 8.63	32439 83.02	60150 1.86	32439 53.73	Метод спутниковых геодезических измерений (определений)	–	–
235	60150 1.87	32439 53.74	–	–	Метод спутниковых геодезических измерений (определений)	–	–
222	60151 4.44	32439 59.06	60151 4.43	32439 59.04	Метод спутниковых геодезических измерений (определений)	–	–

2. Сведения о частях границ уточняемого земельного участка с кадастровым номером 64:11:160809:12

Обозначение части границ		Горизонтальное проложение (S), м	Описание прохождения части границ	Сведения о согласовании местоположения границ (согласовано/спорное)
от т.	до т.			
1	2	3	4	5
222	221	3.11	–	–
221	220	3.21	–	–
220	219	9.38	–	–
219	218	4.09	–	–
218	217	18.24	–	–
217	216	5.62	–	–
216	232	15.45	–	–
232	233	3.97	–	–
233	236	39.78	–	–
236	222	13.65	–	–

3. Сведения о характеристиках уточняемого земельного участка с кадастровым номером 64:11:160809:12

№ п/п	Наименование характеристики	Значение характеристики
-------	-----------------------------	-------------------------

1	2	3
1.	Адрес земельного участка	–
1.1	Сведения о местоположении земельного участка (при отсутствии адреса) в структурированном в соответствии с федеральной информационной адресной системой виде	Саратовская область, р-н Духовницкий, рп Духовницкое, ул Вшивцевой, д 2/2
1.2	Дополнительные сведения о местоположении земельного участка	–
2.	Площадь земельного участка ± величина предельной погрешности определения (вычисления) площади ($P \pm \Delta P$), м ²	640 кв.м ± 5.38 кв.м
3.	Формула, примененная для вычисления предельной погрешности определения площади земельного участка с подставленными значениями (ΔP), м ²	$\Delta P = 2 * 0.10 * \sqrt{640} * \sqrt{((1 + 1.66^2)/(2 * 1.66))} = 5.38$
4.	Площадь земельного участка согласно сведениям Единого государственного реестра недвижимости ($P_{\text{кад}}$), м ²	640
5.	Оценка расхождения P и $P_{\text{кад}}$ ($P - P_{\text{кад}}$), м ²	0 кв.м
6.	Предельные минимальный и максимальный размеры земельного участка ($P_{\text{мин}}$ и $P_{\text{макс}}$), м ²	500 2500
7.	Кадастровый номер или иной государственный учетный номер (инвентарный) объекта недвижимости, расположенного на земельном участке	64:11:160809:103
8.	Вид (виды) разрешенного использования	Для ведения личного подсобного хозяйства (приусадебный земельный участок)
8.1	Дополнительные сведения об использовании земельного участка	–
9.	Сведения о земельных участках (землях общего пользования, территории общего пользования), посредством которых обеспечивается доступ	–
10.	Иные сведения	–

4. Пояснения к сведениям об уточняемом земельном участке с кадастровым номером: 64:11:160809:12

1. –

Сведения об уточняемых земельных участках, необходимые для исправления

реестровых ошибок в сведениях о местоположении их границ

1. Сведения о характерных точках границ уточняемого земельного участка с кадастровым номером 64:11:160809:13

Система координат МСК-64, зона 3

Зона № 3

Обозначение характерных точек границ	Координаты, м				Метод определения координат	Формулы, примененные для расчета средней квадратической погрешности определения координат характерных точек границ (Mt), с подставленными в такие формулы значениями и итоговые (вычисленные) значения Mt, м	Описание закрепления точки
	содержатся в Едином государственном реестре недвижимости		определены в ходе выполнения комплексных кадастровых работ				
	X	Y	X	Y			
1	2	3	4	5	6	7	8
236	60150 1.86	32439 53.73	60150 1.86	32439 53.73	Метод спутниковых геодезических измерений (определений)	–	–
233	60148 8.62	32439 83.01	60148 7.70	32439 90.90	Метод спутниковых геодезических измерений (определений)	–	–
238	60148 5.56	32439 90.18	60147 9.19	32439 88.00	Метод спутниковых геодезических измерений (определений)	–	–
239	60148 1.51	32439 88.46	60147 7.68	32439 92.09	Метод спутниковых геодезических измерений (определений)	–	–
240	60147 7.10	32439 86.57	60147 1.75	32439 89.99	Метод спутниковых геодезических измерений (определений)	–	–

241	60147 4.93	32439 91.35	60147 3.57	32439 84.77	Метод спутниковых геодезических измерений (определений)	–	–
242	60146 9.15	32439 88.88	60147 8.60	32439 70.36	Метод спутниковых геодезических измерений (определений)	–	–
243	60147 1.22	32439 84.06	60148 5.54	32439 50.51	Метод спутниковых геодезических измерений (определений)	–	–
244	60147 7.25	32439 69.92	60148 6.48	32439 48.30	Метод спутниковых геодезических измерений (определений)	–	–
245	60147 7.88	32439 68.42	60149 0.82	32439 49.06	Метод спутниковых геодезических измерений (определений)	–	–
246	60148 5.54	32439 50.51	60149 4.01	32439 50.41	Метод спутниковых геодезических измерений (определений)	–	–
247	60148 6.87	32439 47.38	60149 6.40	32439 51.42	Метод спутниковых геодезических измерений (определений)	–	–
248	60148 9.56	32439 48.53	60149 9.74	32439 52.83	Метод спутниковых геодезических измерений (определений)	–	–
249	60149 1.46	32439 49.33	–	–	Метод спутниковых геодезических измерений	–	–

					(определений)		
250	60149 4.01	32439 50.41	–	–	Метод спутниковых геодезических измерений (определений)	–	–
251	60149 6.40	32439 51.42	–	–	Метод спутниковых геодезических измерений (определений)	–	–
252	60149 9.74	32439 52.83	–	–	Метод спутниковых геодезических измерений (определений)	–	–
236	60150 1.86	32439 53.73	60150 1.86	32439 53.73	Метод спутниковых геодезических измерений (определений)	–	–

2. Сведения о частях границ уточняемого земельного участка с кадастровым номером 64:11:160809:13

Обозначение части границ		Горизонтальное проложение (S), м	Описание прохождения части границ	Сведения о согласовании местоположения границ (согласовано/спорное)
от т.	до т.			
1	2	3	4	5
236	233	39.78	–	–
233	238	8.99	–	–
238	239	4.36	–	–
239	240	6.29	–	–
240	241	5.53	–	–
241	242	15.26	–	–
242	243	21.03	–	–
243	244	2.40	–	–
244	245	4.41	–	–

245	246	3.46	–	–
246	247	2.59	–	–
247	248	3.63	–	–
248	236	2.30	–	–

3. Сведения о характеристиках уточняемого земельного участка с кадастровым номером 64:11:160809:13

№ п/п	Наименование характеристики	Значение характеристики
1	2	3
1.	Адрес земельного участка	–
1.1	Сведения о местоположении земельного участка (при отсутствии адреса) в структурированном в соответствии с федеральной информационной адресной системой виде	Саратовская область, р-н Духовницкий, рп Духовницкое, ул Вшивцевой, д 4/1
1.2	Дополнительные сведения о местоположении земельного участка	–
2.	Площадь земельного участка ± величина предельной погрешности определения (вычисления) площади ($P \pm \Delta P$), м ²	667 кв.м ± 5.34 кв.м
3.	Формула, примененная для вычисления предельной погрешности определения площади земельного участка с подставленными значениями (ΔP), м ²	$\Delta P = 2 * 0.10 * \sqrt{667 * \sqrt{(1 + 1.45^2)/(2 * 1.45)}} = 5.34$
4.	Площадь земельного участка согласно сведениям Единого государственного реестра недвижимости ($P_{\text{кад}}$), м ²	667
5.	Оценка расхождения P и $P_{\text{кад}}$ ($P - P_{\text{кад}}$), м ²	0 кв.м
6.	Предельные минимальный и максимальный размеры земельного участка ($P_{\text{мин}}$ и $P_{\text{макс}}$), м ²	500 2500
7.	Кадастровый номер или иной государственный учетный номер (инвентарный) объекта недвижимости, расположенного на земельном участке	64:11:160501:2552
8.	Вид (виды) разрешенного использования	Для ведения личного подсобного хозяйства (приусадебный земельный участок)
8.1	Дополнительные сведения об использовании	–

	земельного участка	
9.	Сведения о земельных участках (землях общего пользования, территории общего пользования), посредством которых обеспечивается доступ	–
10.	Иные сведения	–

4. Пояснения к сведениям об уточняемом земельном участке с кадастровым номером: 64:11:160809:13

1.	–
----	---

Сведения об уточняемых земельных участках, необходимые для исправления реестровых ошибок в сведениях о местоположении их границ

1. Сведения о характерных точках границ уточняемого земельного участка с кадастровым номером 64:11:160809:15

Система координат МСК-64, зона 3

Зона № 3

Обозначение характерных точек границ	Координаты, м				Метод определения координат	Формулы, примененные для расчета средней квадратической погрешности определения координат характерных точек границ (Mt), с подставленными в такие формулы значениями и итоговые (вычисленные) значения Mt, м	Описание закрепления точки
	содержатся в Едином государственном реестре недвижимости		определены в ходе выполнения комплексных кадастровых работ				
	X	Y	X	Y			
1	2	3	4	5	6	7	8
253	60147 1.06	32439 44.21	60147 2.06	32439 43.15	Метод спутниковых геодезических измерений (определений)	–	–
254	60145 5.31	32439 84.10	60145 8.01	32439 85.11	Метод спутниковых геодезических измерений (определений)	–	–
255	60143 7.49	32439 77.57	60144 1.62	32439 79.12	Метод спутниковых геодезических	–	–

					измерений (определений)		
256	60143 9.38	32439 72.93	60144 3.42	32439 74.46	Метод спутниковых геодезических измерений (определений)	–	–
257	60144 3.56	32439 62.60	60144 7.11	32439 63.95	Метод спутниковых геодезических измерений (определений)	–	–
258	60145 2.56	32439 40.46	60145 4.13	32439 41.55	Метод спутниковых геодезических измерений (определений)	–	–
259	60145 2.09	32439 40.28	60145 3.04	32439 41.18	Метод спутниковых геодезических измерений (определений)	–	–
260	60145 3.38	32439 37.13	60145 4.27	32439 37.50	Метод спутниковых геодезических измерений (определений)	–	–
253	60147 1.06	32439 44.21	60147 2.06	32439 43.15	Метод спутниковых геодезических измерений (определений)	–	–

2. Сведения о частях границ уточняемого земельного участка с кадастровым номером 64:11:160809:15

Обозначение части границ		Горизонтальное проложение (S), м	Описание прохождения части границ	Сведения о согласовании местоположения границ (согласовано/спорное)
от т.	до т.			
1	2	3	4	5
253	254	44.25	–	–
254	255	17.45	–	–

255	256	5.00	–	–
256	257	11.14	–	–
257	258	23.47	–	–
258	259	1.15	–	–
259	260	3.88	–	–
260	253	18.67	–	–

3. Сведения о характеристиках уточняемого земельного участка с кадастровым номером 64:11:160809:15

№ п/п	Наименование характеристики	Значение характеристики
1	2	3
1.	Адрес земельного участка	–
1.1	Сведения о местоположении земельного участка (при отсутствии адреса) в структурированном в соответствии с федеральной информационной адресной системой виде	Саратовская область, р-н Духовницкий, рп Духовницкое, ул Вшивцевой, д 6/1
1.2	Дополнительные сведения о местоположении земельного участка	–
2.	Площадь земельного участка ± величина предельной погрешности определения (вычисления) площади ($P \pm \Delta P$), м ²	762 кв.м ± 5.79 кв.м
3.	Формула, примененная для вычисления предельной погрешности определения площади земельного участка с подставленными значениями (ΔP), м ²	$\Delta P = 2 * 0.10 * \sqrt{762} * \sqrt{((1 + 1.56^2)/(2 * 1.56))} = 5.79$
4.	Площадь земельного участка согласно сведениям Единого государственного реестра недвижимости ($P_{\text{кад}}$), м ²	762
5.	Оценка расхождения P и $P_{\text{кад}}$ ($P - P_{\text{кад}}$), м ²	0 кв.м
6.	Предельные минимальный и максимальный размеры земельного участка ($P_{\text{мин}}$ и $P_{\text{макс}}$), м ²	500 2500
7.	Кадастровый номер или иной государственный учетный номер (инвентарный) объекта недвижимости, расположенного на земельном участке	64:11:160809:90
8.	Вид (виды) разрешенного использования	Для ведения личного подсобного

		хозяйства (приусадебный земельный участок)
8.1	Дополнительные сведения об использовании земельного участка	—
9.	Сведения о земельных участках (землях общего пользования, территории общего пользования), посредством которых обеспечивается доступ	—
10.	Иные сведения	—

4. Пояснения к сведениям об уточняемом земельном участке с кадастровым номером: 64:11:160809:15

1.	—
----	---

Сведения об уточняемых земельных участках, необходимые для исправления реестровых ошибок в сведениях о местоположении их границ

1. Сведения о характерных точках границ уточняемого земельного участка с кадастровым номером 64:11:160809:16

Система координат МСК-64, зона 3

Зона № 3

Обозначение характерных точек границ	Координаты, м				Метод определения координат	Формулы, примененные для расчета средней квадратической погрешности определения координат характерных точек границ (Mt), с подставленными в такие формулы значениями и итоговые (вычисленные) значения Mt, м	Описание закрепления точки
	содержатся в Едином государственном реестре недвижимости		определены в ходе выполнения комплексных кадастровых работ				
	X	Y	X	Y			
1	2	3	4	5	6	7	8
261	60144 3.56	32439 62.60	60144 7.11	32439 63.95	Метод спутниковых геодезических измерений (определений)	—	—
262	60145 2.56	32439 40.46	60145 4.13	32439 41.55	Метод спутниковых геодезических измерений (определений)	—	—

263	60145 2.09	32439 40.28	60145 3.04	32439 41.18	Метод спутниковых геодезических измерений (определений)	–	–
264	60145 3.38	32439 37.13	60145 4.27	32439 37.50	Метод спутниковых геодезических измерений (определений)	–	–
265	60144 9.48	32439 35.54	60145 0.20	32439 35.83	Метод спутниковых геодезических измерений (определений)	–	–
266	60144 7.44	32439 34.73	60144 7.44	32439 34.73	Метод спутниковых геодезических измерений (определений)	–	–
267	60144 5.70	32439 34.01	60144 5.70	32439 34.01	Метод спутниковых геодезических измерений (определений)	–	–
268	60144 3.85	32439 33.27	60144 3.85	32439 33.27	Метод спутниковых геодезических измерений (определений)	–	–
269	60144 1.12	32439 32.16	60144 2.80	32439 32.84	Метод спутниковых геодезических измерений (определений)	–	–
270	60143 1.07	32439 46.96	60143 3.95	32439 48.21	Метод спутниковых геодезических измерений (определений)	–	–
271	60142 7.24	32439 55.48	60143 0.89	32439 56.32	Метод спутниковых геодезических измерений	–	–

					(определений)		
272	60142 6.14	32439 58.26	60142 9.64	32439 58.30	Метод спутниковых геодезических измерений (определений)	—	—
273	60142 5.10	32439 60.91	60142 8.59	32439 61.96	Метод спутниковых геодезических измерений (определений)	—	—
274	60142 2.96	32439 66.29	60142 6.65	32439 68.98	Метод спутниковых геодезических измерений (определений)	—	—
275	60142 6.87	32439 67.84	60142 7.28	32439 69.44	Метод спутниковых геодезических измерений (определений)	—	—
276	60142 4.99	32439 72.47	60142 5.92	32439 73.81	Метод спутниковых геодезических измерений (определений)	—	—
277	60143 7.49	32439 77.56	60144 1.62	32439 79.12	Метод спутниковых геодезических измерений (определений)	—	—
278	60143 9.38	32439 72.92	60144 3.42	32439 74.46	Метод спутниковых геодезических измерений (определений)	—	—
261	60144 3.56	32439 62.60	60144 7.11	32439 63.95	Метод спутниковых геодезических измерений (определений)	—	—

2. Сведения о частях границ уточняемого земельного участка с кадастровым номером 64:11:160809:16

Обозначение части границ		Горизонтальное проложение (S), м	Описание прохождения части границ	Сведения о согласовании местоположения границ (согласовано/спорное)
от т.	до т.			
1	2	3	4	5
261	262	23.47	—	—
262	263	1.15	—	—
263	264	3.88	—	—
264	265	4.40	—	—
265	266	2.97	—	—
266	267	1.88	—	—
267	268	1.99	—	—
268	269	1.13	—	—
269	270	17.74	—	—
270	271	8.67	—	—
271	272	2.34	—	—
272	273	3.81	—	—
273	274	7.28	—	—
274	275	0.78	—	—
275	276	4.58	—	—
276	277	16.57	—	—
277	278	5.00	—	—
278	261	11.14	—	—

3. Сведения о характеристиках уточняемого земельного участка с кадастровым номером 64:11:160809:16

№ п/п	Наименование характеристики	Значение характеристики
1	2	3
1.	Адрес земельного участка	—
1.1	Сведения о местоположении земельного участка (при отсутствии адреса) в структурированном в	Саратовская область, р-н Духовницкий, рп Духовницкое, ул

	соответствии с федеральной информационной адресной системой в виде	Вшивцевой, д 6/2
1.2	Дополнительные сведения о местоположении земельного участка	–
2.	Площадь земельного участка ± величина предельной погрешности определения (вычисления) площади ($P \pm \Delta P$), м ²	730 кв.м ± 5.72 кв.м
3.	Формула, примененная для вычисления предельной погрешности определения площади земельного участка с подставленными значениями (ΔP), м ²	$\Delta P = 2 * 0.10 * \sqrt{730} * \sqrt{((1 + 1.63^2)/(2 * 1.63))} = 5.72$
4.	Площадь земельного участка согласно сведениям Единого государственного реестра недвижимости ($P_{\text{кад}}$), м ²	730
5.	Оценка расхождения P и $P_{\text{кад}}$ ($P - P_{\text{кад}}$), м ²	0 кв.м
6.	Предельные минимальный и максимальный размеры земельного участка ($P_{\text{мин}}$ и $P_{\text{макс}}$), м ²	500 2500
7.	Кадастровый номер или иной государственный учетный номер (инвентарный) объекта недвижимости, расположенного на земельном участке	64:11:160501:2561
8.	Вид (виды) разрешенного использования	Для ведения личного подсобного хозяйства (приусадебный земельный участок)
8.1	Дополнительные сведения об использовании земельного участка	–
9.	Сведения о земельных участках (землях общего пользования, территории общего пользования), посредством которых обеспечивается доступ	–
10.	Иные сведения	–

4. Пояснения к сведениям об уточняемом земельном участке с кадастровым номером: 64:11:160809:16

1. –

Сведения об уточняемых земельных участках, необходимые для исправления реестровых ошибок в сведениях о местоположении их границ

1. Сведения о характерных точках границ уточняемого земельного участка с кадастровым номером 64:11:160809:17

Система координат <u>МСК-64, зона 3</u>					Зона № <u>3</u>		
Обозначение характерных точек границ	Координаты, м				Метод определения координат	Формулы, примененные для расчета средней квадратической погрешности определения координат характерных точек границ (Mt), с подставленными в такие формулы значениями и итоговые (вычисленные) значения Mt, м	Описание закрепления точки
	содержатся в Едином государственно м реестре недвижимости		определены в ходе выполнения комплексных кадастровых работ				
	X	Y	X	Y			
1	2	3	4	5	6	7	8
279	60141 9.08	32439 27.61	60142 3.69	32439 29.56	Метод спутниковых геодезических измерений (определений)	–	–
280	60140 9.54	32439 52.96	60141 5.15	32439 53.88	Метод спутниковых геодезических измерений (определений)	–	–
281	60140 4.00	32439 67.63	60141 6.73	32439 54.40	Метод спутниковых геодезических измерений (определений)	–	–
282	60138 6.05	32439 61.19	60141 3.99	32439 63.42	Метод спутниковых геодезических измерений (определений)	–	–
283	60140 0.16	32439 19.09	60141 2.16	32439 69.03	Метод спутниковых геодезических измерений (определений)	–	–
284	60141 6.57	32439 25.15	60139 3.78	32439 62.77	Метод спутниковых геодезических измерений	–	–

					(определений)		
н285У	–	–	60139 5.43	32439 57.51	Метод спутниковых геодезических измерений (определений)	–	–
н286У	–	–	60139 9.11	32439 46.46	Метод спутниковых геодезических измерений (определений)	–	–
н287У	–	–	60140 7.57	32439 21.35	Метод спутниковых геодезических измерений (определений)	–	–
н288У	–	–	60142 0.92	32439 26.30	Метод спутниковых геодезических измерений (определений)	–	–
279	60141 9.08	32439 27.61	60142 3.69	32439 29.56	Метод спутниковых геодезических измерений (определений)	–	–

2. Сведения о частях границ уточняемого земельного участка с кадастровым номером 64:11:160809:17

Обозначение части границ		Горизонтальное проложение (S), м	Описание прохождения части границ	Сведения о согласовании местоположения границ (согласовано/спорное)
от г.	до г.			
1	2	3	4	5
279	280	25.78	–	–
280	281	1.66	–	–
281	282	9.43	–	–
282	283	5.86	–	–
283	284	19.41	–	–
284	н285У	5.51	–	–

н285У	н286У	11.65	–	–
н286У	н287У	26.50	–	–
н287У	н288У	14.24	–	–
н288У	279	4.28	–	–

3. Сведения о характеристиках уточняемого земельного участка с кадастровым номером 64:11:160809:17

№ п/п	Наименование характеристики	Значение характеристики
1	2	3
1.	Адрес земельного участка	–
1.1	Сведения о местоположении земельного участка (при отсутствии адреса) в структурированном в соответствии с федеральной информационной адресной системой виде	Саратовская область, р-н Духовницкий, рп Духовницкое, ул Вшивцевой, д 8/2
1.2	Дополнительные сведения о местоположении земельного участка	–
2.	Площадь земельного участка ± величина предельной погрешности определения (вычисления) площади ($P \pm \Delta P$), м ²	792 кв.м ± 5.93 кв.м
3.	Формула, примененная для вычисления предельной погрешности определения площади земельного участка с подставленными значениями (ΔP), м ²	$\Delta P = 2 * 0.10 * \sqrt{792} * \sqrt{((1 + 1.59^2)/(2 * 1.59))} = 5.93$
4.	Площадь земельного участка согласно сведениям Единого государственного реестра недвижимости ($P_{\text{кад}}$), м ²	792
5.	Оценка расхождения P и $P_{\text{кад}}$ ($P - P_{\text{кад}}$), м ²	0 кв.м
6.	Предельные минимальный и максимальный размеры земельного участка ($P_{\text{мин}}$ и $P_{\text{макс}}$), м ²	500 2500
7.	Кадастровый номер или иной государственный учетный номер (инвентарный) объекта недвижимости, расположенного на земельном участке	64:11:160501:2564
8.	Вид (виды) разрешенного использования	Для ведения личного подсобного хозяйства (приусадебный земельный участок)
8.1	Дополнительные сведения об использовании	–

	земельного участка	
9.	Сведения о земельных участках (землях общего пользования, территории общего пользования), посредством которых обеспечивается доступ	–
10.	Иные сведения	–

4. Пояснения к сведениям об уточняемом земельном участке с кадастровым номером: 64:11:160809:17

1.	–
----	---

Сведения об уточняемых земельных участках, необходимые для исправления реестровых ошибок в сведениях о местоположении их границ

1. Сведения о характерных точках границ уточняемого земельного участка с кадастровым номером 64:11:160809:20

Система координат МСК-64, зона 3

Зона № 3

Обозначение характерных точек границ	Координаты, м				Метод определения координат	Формулы, примененные для расчета средней квадратической погрешности определения координат характерных точек границ (Mt), с подставленными в такие формулы значениями и итоговые (вычисленные) значения Mt, м	Описание закрепления точки
	содержатся в Едином государственном реестре недвижимости		определены в ходе выполнения комплексных кадастровых работ				
	X	Y	X	Y			
1	2	3	4	5	6	7	8
289	60138 6.11	32439 22.11	60138 1.78	32439 25.07	Метод спутниковых геодезических измерений (определений)	–	–
290	60138 0.85	32439 38.90	60137 6.24	32439 42.77	Метод спутниковых геодезических измерений (определений)	–	–
291	60137 8.13	32439 38.04	60137 3.52	32439 41.91	Метод спутниковых геодезических	–	–

					измерений (определений)		
292	60136 4.26	32439 33.39	60135 9.65	32439 37.26	Метод спутниковых геодезических измерений (определений)	–	–
293	60135 3.00	32439 29.86	60134 8.39	32439 33.73	Метод спутниковых геодезических измерений (определений)	–	–
294	60134 8.42	32439 28.42	60134 3.81	32439 32.29	Метод спутниковых геодезических измерений (определений)	–	–
295	60135 2.71	32439 14.75	60134 8.00	32439 18.58	Метод спутниковых геодезических измерений (определений)	–	–
296	60135 7.30	32439 16.17	60135 2.69	32439 20.04	Метод спутниковых геодезических измерений (определений)	–	–
297	60135 8.53	32439 12.26	60135 3.92	32439 16.13	Метод спутниковых геодезических измерений (определений)	–	–
298	60136 4.34	32439 14.08	60135 9.73	32439 17.95	Метод спутниковых геодезических измерений (определений)	–	–
289	60138 6.11	32439 22.11	60138 1.78	32439 25.07	Метод спутниковых геодезических измерений (определений)	–	–
–	–	–	–	–	–	–	–

465	–	–	60136 2.56	32439 33.22	Метод спутниковых геодезических измерений (определений)	–	–
466	–	–	60136 2.50	32439 33.41	Метод спутниковых геодезических измерений (определений)	–	–
467	–	–	60136 2.31	32439 33.34	Метод спутниковых геодезических измерений (определений)	–	–
468	–	–	60136 2.38	32439 33.16	Метод спутниковых геодезических измерений (определений)	–	–
465	–	–	60136 2.56	32439 33.22	Метод спутниковых геодезических измерений (определений)	–	–

2. Сведения о частях границ уточняемого земельного участка с кадастровым номером 64:11:160809:20

Обозначение части границ		Горизонтальное проложение (S), м	Описание прохождения части границ	Сведения о согласовании местоположения границ (согласовано/спорное)
от г.	до г.			
1	2	3	4	5
289	290	18.55	–	–
290	291	2.85	–	–
291	292	14.63	–	–
292	293	11.80	–	–
293	294	4.80	–	–
294	295	14.34	–	–
295	296	4.91	–	–

296	297	4.10	–	–
297	298	6.09	–	–
298	289	23.17	–	–
–	–	–	–	–
465	466	0.20	–	–
466	467	0.20	–	–
467	468	0.19	–	–
468	465	0.19	–	–

3. Сведения о характеристиках уточняемого земельного участка с кадастровым номером 64:11:160809:20

№ п/п	Наименование характеристики	Значение характеристики
1	2	3
1.	Адрес земельного участка	–
1.1	Сведения о местоположении земельного участка (при отсутствии адреса) в структурированном в соответствии с федеральной информационной адресной системой виде	Саратовская область, р-н Духовницкий, рп Духовницкое, ул 40 лет Победы, д 2/2
1.2	Дополнительные сведения о местоположении земельного участка	–
2.	Площадь земельного участка ± величина предельной погрешности определения (вычисления) площади ($P \pm \Delta P$), м ²	610 кв.м ± 5.10 кв.м
3.	Формула, примененная для вычисления предельной погрешности определения площади земельного участка с подставленными значениями (ΔP), м ²	$\Delta P = 2 * 0.10 * \sqrt{610} * \sqrt{((1 + 1.43^2)/(2 * 1.43))} = 5.10$
4.	Площадь земельного участка согласно сведениям Единого государственного реестра недвижимости ($P_{\text{кад}}$), м ²	610
5.	Оценка расхождения P и $P_{\text{кад}}$ ($P - P_{\text{кад}}$), м ²	0 кв.м
6.	Предельные минимальный и максимальный размеры земельного участка ($P_{\text{мин}}$ и $P_{\text{макс}}$), м ²	500 2500

7.	Кадастровый номер или иной государственный учетный номер (инвентарный) объекта недвижимости, расположенного на земельном участке	–
8.	Вид (виды) разрешенного использования	Для ведения личного подсобного хозяйства (приусадебный земельный участок)
8.1	Дополнительные сведения об использовании земельного участка	–
9.	Сведения о земельных участках (землях общего пользования, территории общего пользования), посредством которых обеспечивается доступ	–
10.	Иные сведения	–

4. Пояснения к сведениям об уточняемом земельном участке с кадастровым номером: 64:11:160809:20

1.	–
----	---

Сведения об уточняемых земельных участках, необходимые для исправления реестровых ошибок в сведениях о местоположении их границ

1. Сведения о характерных точках границ уточняемого земельного участка с кадастровым номером 64:11:160809:22

Система координат МСК-64, зона 3

Зона № 3

Обозначение характерных точек границ	Координаты, м				Метод определения координат	Формулы, примененные для расчета средней квадратической погрешности определения координат характерных точек границ (Mt), с подставленными в такие формулы значениями и итоговые (вычисленные) значения Mt, м	Описание закрепления точки
	содержатся в Едином государственном реестре недвижимости		определены в ходе выполнения комплексных кадастровых работ				
	X	Y	X	Y			
1	2	3	4	5	6	7	8
299	60139 7.68	32438 91.98	60139 5.70	32438 91.28	Метод спутниковых геодезических измерений	–	–

					(определений)		
300	60139 6.53	32438 95.44	60139 4.55	32438 94.74	Метод спутниковых геодезических измерений (определений)	–	–
301	60139 6.15	32438 96.58	60139 4.17	32438 95.88	Метод спутниковых геодезических измерений (определений)	–	–
302	60139 5.01	32438 96.19	60139 3.03	32438 95.49	Метод спутниковых геодезических измерений (определений)	–	–
303	60139 3.98	32438 96.73	60139 2.00	32438 96.03	Метод спутниковых геодезических измерений (определений)	–	–
304	60139 3.01	32438 99.78	60139 1.03	32438 99.08	Метод спутниковых геодезических измерений (определений)	–	–
305	60139 2.16	32439 02.44	60139 0.18	32439 01.74	Метод спутниковых геодезических измерений (определений)	–	–
306	60139 1.16	32439 05.59	60138 9.18	32439 04.89	Метод спутниковых геодезических измерений (определений)	–	–
307	60139 0.25	32439 08.40	60138 8.27	32439 07.70	Метод спутниковых геодезических измерений (определений)	–	–
308	60138 6.63	32439 07.24	60138 4.65	32439 06.54	Метод спутниковых геодезических	–	–

					измерений (определений)		
309	60137 2.63	32439 03.08	60137 0.61	32439 02.37	Метод спутниковых геодезических измерений (определений)	–	–
310	60136 1.19	32438 99.17	60135 9.41	32438 98.54	Метод спутниковых геодезических измерений (определений)	–	–
311	60135 6.94	32438 97.67	60135 4.96	32438 96.97	Метод спутниковых геодезических измерений (определений)	–	–
312	60136 2.64	32438 80.70	60136 0.66	32438 80.00	Метод спутниковых геодезических измерений (определений)	–	–
313	60139 7.23	32438 91.83	–	–	Метод спутниковых геодезических измерений (определений)	–	–
299	60139 7.68	32438 91.98	60139 5.70	32438 91.28	Метод спутниковых геодезических измерений (определений)	–	–
–	–	–	–	–	–	–	–
457	–	–	60137 4.75	32438 99.06	Метод спутниковых геодезических измерений (определений)	–	–
458	–	–	60137 4.69	32438 99.25	Метод спутниковых геодезических измерений (определений)	–	–

459	–	–	60137 4.88	32438 99.32	Метод спутниковых геодезических измерений (определений)	–	–
460	–	–	60137 4.94	32438 99.13	Метод спутниковых геодезических измерений (определений)	–	–
457	–	–	60137 4.75	32438 99.06	Метод спутниковых геодезических измерений (определений)	–	–

2. Сведения о частях границ уточняемого земельного участка с кадастровым номером 64:11:160809:22

Обозначение части границ		Горизонтальное проложение (S), м	Описание прохождения части границ	Сведения о согласовании местоположения границ (согласовано/спорное)
от т.	до т.			
1	2	3	4	5
299	300	3.65	–	–
300	301	1.20	–	–
301	302	1.20	–	–
302	303	1.16	–	–
303	304	3.20	–	–
304	305	2.79	–	–
305	306	3.30	–	–
306	307	2.95	–	–
307	308	3.80	–	–
308	309	14.65	–	–
309	310	11.84	–	–
310	311	4.72	–	–
311	312	17.90	–	–

312	299	36.81	–	–
–	–	–	–	–
457	458	0.20	–	–
458	459	0.20	–	–
459	460	0.20	–	–
460	457	0.20	–	–

3. Сведения о характеристиках уточняемого земельного участка с кадастровым номером 64:11:160809:22

№ п/п	Наименование характеристики	Значение характеристики
1	2	3
1.	Адрес земельного участка	–
1.1	Сведения о местоположении земельного участка (при отсутствии адреса) в структурированном в соответствии с федеральной информационной адресной системой виде	Саратовская область, р-н Духовницкий, рп Духовницкое, ул 40 лет Победы, д 4/2
1.2	Дополнительные сведения о местоположении земельного участка	–
2.	Площадь земельного участка ± величина предельной погрешности определения (вычисления) площади ($P \pm \Delta P$), м ²	640 кв.м ± 5.25 кв.м
3.	Формула, примененная для вычисления предельной погрешности определения площади земельного участка с подставленными значениями (ΔP), м ²	$\Delta P = 2 * 0.10 * \sqrt{640} * \sqrt{((1 + 1.47^2)/(2 * 1.47))} = 5.25$
4.	Площадь земельного участка согласно сведениям Единого государственного реестра недвижимости ($P_{\text{кад}}$), м ²	640
5.	Оценка расхождения P и $P_{\text{кад}}$ ($P - P_{\text{кад}}$), м ²	0 кв.м
6.	Предельные минимальный и максимальный размеры земельного участка ($P_{\text{мин}}$ и $P_{\text{макс}}$), м ²	500 2500
7.	Кадастровый номер или иной государственный учетный номер (инвентарный) объекта недвижимости, расположенного на земельном участке	64:11:160501:2120
8.	Вид (виды) разрешенного использования	Для ведения личного подсобного

		хозяйства (приусадебный земельный участок)
8.1	Дополнительные сведения об использовании земельного участка	—
9.	Сведения о земельных участках (землях общего пользования, территории общего пользования), посредством которых обеспечивается доступ	—
10.	Иные сведения	—

4. Пояснения к сведениям об уточняемом земельном участке с кадастровым номером: 64:11:160809:22

1.	—
----	---

Сведения об уточняемых земельных участках, необходимые для исправления реестровых ошибок в сведениях о местоположении их границ

1. Сведения о характерных точках границ уточняемого земельного участка с кадастровым номером 64:11:160809:23

Система координат МСК-64, зона 3

Зона № 3

Обозначение характерных точек границ	Координаты, м				Метод определения координат	Формулы, примененные для расчета средней квадратической погрешности определения координат характерных точек границ (Mt), с подставленными в такие формулы значениями и итоговые (вычисленные) значения Mt, м	Описание закрепления точки
	содержатся в Едином государственном реестре недвижимости		определены в ходе выполнения комплексных кадастровых работ				
	X	Y	X	Y			
1	2	3	4	5	6	7	8
314	60139 7.23	32438 91.83	60139 5.70	32438 91.28	Метод спутниковых геодезических измерений (определений)	—	—
315	60136 2.64	32438 80.70	60136 0.66	32438 80.00	Метод спутниковых геодезических измерений (определений)	—	—

316	60136 7.92	32438 64.50	60136 5.94	32438 63.80	Метод спутниковых геодезических измерений (определений)	–	–
317	60140 2.52	32438 76.01	60137 1.83	32438 65.80	Метод спутниковых геодезических измерений (определений)	–	–
н318У	–	–	60138 2.49	32438 69.35	Метод спутниковых геодезических измерений (определений)	–	–
н319У	–	–	60140 2.24	32438 75.92	Метод спутниковых геодезических измерений (определений)	–	–
н320У	–	–	60140 1.76	32438 78.05	Метод спутниковых геодезических измерений (определений)	–	–
н321У	–	–	60139 7.18	32438 91.73	Метод спутниковых геодезических измерений (определений)	–	–
314	60139 7.23	32438 91.83	60139 5.70	32438 91.28	Метод спутниковых геодезических измерений (определений)	–	–

2. Сведения о частях границ уточняемого земельного участка с кадастровым номером 64:11:160809:23

Обозначение части границ		Горизонтальное проложение (S), м	Описание прохождения части границ	Сведения о согласовании местоположения границ (согласовано/спорное)
от т.	до т.			
1	2	3	4	5
314	315	36.81	–	–

315	316	17.04	–	–
316	317	6.22	–	–
317	н318У	11.24	–	–
н318У	н319У	20.81	–	–
н319У	н320У	2.18	–	–
н320У	н321У	14.43	–	–
н321У	314	1.55	–	–

3. Сведения о характеристиках уточняемого земельного участка с кадастровым номером 64:11:160809:23

№ п/п	Наименование характеристики	Значение характеристики
1	2	3
1.	Адрес земельного участка	–
1.1	Сведения о местоположении земельного участка (при отсутствии адреса) в структурированном в соответствии с федеральной информационной адресной системой виде	Саратовская область, р-н Духовницкий, рп Духовницкое, ул 40 лет Победы, д 6/1
1.2	Дополнительные сведения о местоположении земельного участка	–
2.	Площадь земельного участка ± величина предельной погрешности определения (вычисления) площади ($P \pm \Delta P$), м ²	646 кв.м ± 5.28 кв.м
3.	Формула, примененная для вычисления предельной погрешности определения площади земельного участка с подставленными значениями (ΔP), м ²	$\Delta P = 2 * 0.10 * \sqrt{646} * \sqrt{((1 + 1.49^2)/(2 * 1.49))} = 5.28$
4.	Площадь земельного участка согласно сведениям Единого государственного реестра недвижимости ($P_{\text{кад}}$), м ²	646
5.	Оценка расхождения P и $P_{\text{кад}}$ ($P - P_{\text{кад}}$), м ²	0 кв.м
6.	Предельные минимальный и максимальный размеры земельного участка ($P_{\text{мин}}$ и $P_{\text{макс}}$), м ²	500 2500
7.	Кадастровый номер или иной государственный учетный номер (инвентарный) объекта недвижимости, расположенного на земельном участке	64:11:160501:2146

8.	Вид (виды) разрешенного использования	Для ведения личного подсобного хозяйства (приусадебный земельный участок)
8.1	Дополнительные сведения об использовании земельного участка	—
9.	Сведения о земельных участках (землях общего пользования, территории общего пользования), посредством которых обеспечивается доступ	—
10.	Иные сведения	—

4. Пояснения к сведениям об уточняемом земельном участке с кадастровым номером: 64:11:160809:23

1.	—
----	---

Сведения об уточняемых земельных участках, необходимые для исправления реестровых ошибок в сведениях о местоположении их границ

1. Сведения о характерных точках границ уточняемого земельного участка с кадастровым номером 64:11:160809:54

Система координат МСК-64, зона 3

Зона № 3

Обозначение характерных точек границ	Координаты, м				Метод определения координат	Формулы, примененные для расчета средней квадратической погрешности определения координат характерных точек границ (Mt), с подставленными в такие формулы значениями и итоговые (вычисленные) значения Mt, м	Описание закрепления точки
	содержатся в Едином государственном реестре недвижимости		определены в ходе выполнения комплексных кадастровых работ				
	X	Y	X	Y			
1	2	3	4	5	6	7	8
322	60142 4.74	32436 86.48	60140 2.34	32437 49.17	Метод спутниковых геодезических измерений (определений)	—	—
323	60146 4.21	32436 99.92	60140 7.35	32437 50.87	Метод спутниковых геодезических измерений	—	—

					(определений)		
324	60146 0.11	32437 13.56	60142 1.94	32437 55.65	Метод спутниковых геодезических измерений (определений)	–	–
325	60142 0.51	32437 00.09	60144 2.27	32437 62.16	Метод спутниковых геодезических измерений (определений)	–	–
н326У	–	–	60143 7.77	32437 75.83	Метод спутниковых геодезических измерений (определений)	–	–
н327У	–	–	60139 8.40	32437 62.87	Метод спутниковых геодезических измерений (определений)	–	–
322	60142 4.74	32436 86.48	60140 2.34	32437 49.17	Метод спутниковых геодезических измерений (определений)	–	–

2. Сведения о частях границ уточняемого земельного участка с кадастровым номером 64:11:160809:54

Обозначение части границ		Горизонтальное проложение (S), м	Описание прохождения части границ	Сведения о согласовании местоположения границ (согласовано/спорное)
от г.	до г.			
1	2	3	4	5
–	–	–	–	–

3. Сведения о характеристиках уточняемого земельного участка с кадастровым номером 64:11:160809:54

№ п/п	Наименование характеристики	Значение характеристики
1	2	3
1.	Адрес земельного участка	–

1.1	Сведения о местоположении земельного участка (при отсутствии адреса) в структурированном в соответствии с федеральной информационной адресной системой виде	Саратовская область, р-н Духовницкий, рп Духовницкое, ул 40 лет Победы, д 14/1
1.2	Дополнительные сведения о местоположении земельного участка	—
2.	Площадь земельного участка ± величина предельной погрешности определения (вычисления) площади ($P \pm \Delta P$), м ²	595 кв.м ± 5.18 кв.м
3.	Формула, примененная для вычисления предельной погрешности определения площади земельного участка с подставленными значениями (ΔP), м ²	$\Delta P = 2 * 0.10 * \sqrt{595} * \sqrt{((1 + 1.65^2)/(2 * 1.65))} = 5.18$
4.	Площадь земельного участка согласно сведениям Единого государственного реестра недвижимости ($P_{\text{кад}}$), м ²	595
5.	Оценка расхождения P и $P_{\text{кад}}$ ($P - P_{\text{кад}}$), м ²	0 кв.м
6.	Предельные минимальный и максимальный размеры земельного участка ($P_{\text{мин}}$ и $P_{\text{макс}}$), м ²	500 2500
7.	Кадастровый номер или иной государственный учетный номер (инвентарный) объекта недвижимости, расположенного на земельном участке	64:11:160501:2135
8.	Вид (виды) разрешенного использования	Для ведения личного подсобного хозяйства (приусадебный земельный участок)
8.1	Дополнительные сведения об использовании земельного участка	—
9.	Сведения о земельных участках (землях общего пользования, территории общего пользования), посредством которых обеспечивается доступ	—
10.	Иные сведения	—
4. Пояснения к сведениям об уточняемом земельном участке с кадастровым номером: <u>64:11:160809:54</u>		
1.	—	
Сведения об уточняемых земельных участках, необходимые для исправления реестровых ошибок в сведениях о местоположении их границ		

1. Сведения о характерных точках границ уточняемого земельного участка с кадастровым номером 64:11:160809:46

Система координат МСК-64, зона 3

Зона № 3

Обозначение характерных точек границ	Координаты, м				Метод определения координат	Формулы, примененные для расчета средней квадратической погрешности определения координат характерных точек границ (Mt), с подставленными в такие формулы значениями и итоговые (вычисленные) значения Mt, м	Описание закрепления точки
	содержатся в Едином государственном реестре недвижимости		определены в ходе выполнения комплексных кадастровых работ				
	X	Y	X	Y			
1	2	3	4	5	6	7	8
328	60143 0.43	32436 70.46	60140 7.59	32437 32.99	Метод спутниковых геодезических измерений (определений)	–	–
329	60142 4.74	32436 86.48	60140 2.34	32437 49.17	Метод спутниковых геодезических измерений (определений)	–	–
330	60146 4.21	32436 99.92	60140 7.35	32437 50.87	Метод спутниковых геодезических измерений (определений)	–	–
331	60146 9.83	32436 83.88	60142 1.94	32437 55.65	Метод спутниковых геодезических измерений (определений)	–	–
325	–	–	60144 2.27	32437 62.16	Метод спутниковых геодезических измерений (определений)	–	–

н333У	–	–	60144 7.46	32437 45.33	Метод спутниковых геодезических измерений (определений)	–	–
н334У	–	–	60143 0.90	32437 40.93	Метод спутниковых геодезических измерений (определений)	–	–
335	60143 0.43	32436 70.46	60140 7.59	32437 32.99	Метод спутниковых геодезических измерений (определений)	–	–

2. Сведения о частях границ уточняемого земельного участка с кадастровым номером 64:11:160809:46

Обозначение части границ		Горизонтальное проложение (S), м	Описание прохождения части границ	Сведения о согласовании местоположения границ (согласовано/спорное)
от т.	до т.			
1	2	3	4	5
328	329	17.01	–	–
329	330	5.29	–	–
330	331	15.35	–	–
331	325	21.35	–	–
325	н333У	17.61	–	–
н333У	н334У	17.13	–	–
н334У	335	24.63	–	–

3. Сведения о характеристиках уточняемого земельного участка с кадастровым номером 64:11:160809:46

№ п/п	Наименование характеристики	Значение характеристики
1	2	3
1.	Адрес земельного участка	–
1.1	Сведения о местоположении земельного участка (при отсутствии адреса) в структурированном в	Саратовская область, р-н Духовницкий, рп Духовницкое, ул

	соответствии с федеральной информационной адресной системой в виде	40 лет Победы, д 14/2
1.2	Дополнительные сведения о местоположении земельного участка	–
2.	Площадь земельного участка ± величина предельной погрешности определения (вычисления) площади ($P \pm \Delta P$), м ²	713 кв.м ± 5.59 кв.м
3.	Формула, примененная для вычисления предельной погрешности определения площади земельного участка с подставленными значениями (ΔP), м ²	$\Delta P = 2 * 0.10 * \sqrt{713} * \sqrt{((1 + 1.55^2)/(2 * 1.55))} = 5.59$
4.	Площадь земельного участка согласно сведениям Единого государственного реестра недвижимости ($P_{\text{кад}}$), м ²	713
5.	Оценка расхождения P и $P_{\text{кад}}$ ($P - P_{\text{кад}}$), м ²	0 кв.м
6.	Предельные минимальный и максимальный размеры земельного участка ($P_{\text{мин}}$ и $P_{\text{макс}}$), м ²	500 2500
7.	Кадастровый номер или иной государственный учетный номер (инвентарный) объекта недвижимости, расположенного на земельном участке	64:11:160501:2136
8.	Вид (виды) разрешенного использования	Для ведения личного подсобного хозяйства (приусадебный земельный участок)
8.1	Дополнительные сведения об использовании земельного участка	–
9.	Сведения о земельных участках (землях общего пользования, территории общего пользования), посредством которых обеспечивается доступ	–
10.	Иные сведения	–

4. Пояснения к сведениям об уточняемом земельном участке с кадастровым номером: 64:11:160809:46

1. –

Сведения об уточняемых земельных участках, необходимые для исправления реестровых ошибок в сведениях о местоположении их границ

1. Сведения о характерных точках границ уточняемого земельного участка с кадастровым номером 64:11:160809:25

Система координат <u>МСК-64, зона 3</u>					Зона № <u>3</u>		
Обозначение характерных точек границ	Координаты, м				Метод определения координат	Формулы, примененные для расчета средней квадратической погрешности определения координат характерных точек границ (Mt), с подставленными в такие формулы значениями и итоговые (вычисленные) значения Mt, м	Описание закрепления точки
	содержатся в Едином государственно м реестре недвижимости		определены в ходе выполнения комплексных кадастровых работ				
	X	Y	X	Y			
1	2	3	4	5	6	7	8
336	60142 3.92	32438 63.72	60142 3.16	32438 65.76	Метод спутниковых геодезических измерений (определений)	–	–
337	60142 0.68	32438 72.12	60141 9.71	32438 73.49	Метод спутниковых геодезических измерений (определений)	–	–
338	60141 6.41	32438 83.18	60141 6.08	32438 84.56	Метод спутниковых геодезических измерений (определений)	–	–
339	60141 0.93	32438 98.26	60141 0.17	32439 00.30	Метод спутниковых геодезических измерений (определений)	–	–
340	60140 8.83	32439 03.88	60140 8.07	32439 05.92	Метод спутниковых геодезических измерений (определений)	–	–
341	60139 5.35	32438 98.89	60139 4.49	32439 01.22	Метод спутниковых геодезических измерений	–	–

					(определений)		
342	60139 6.15	32438 96.58	60139 5.39	32438 98.62	Метод спутниковых геодезических измерений (определений)	–	–
343	60139 6.53	32438 95.44	60139 5.77	32438 97.48	Метод спутниковых геодезических измерений (определений)	–	–
344	60139 7.68	32438 91.98	60139 6.92	32438 94.02	Метод спутниковых геодезических измерений (определений)	–	–
345	60139 7.23	32438 91.83	60139 6.47	32438 93.87	Метод спутниковых геодезических измерений (определений)	–	–
346	60140 2.52	32438 76.01	60139 7.18	32438 91.73	Метод спутниковых геодезических измерений (определений)	–	–
347	60140 4.78	32438 65.98	60140 1.76	32438 78.05	Метод спутниковых геодезических измерений (определений)	–	–
н319У	–	–	60140 2.24	32438 75.92	Метод спутниковых геодезических измерений (определений)	–	–
348	60140 8.02	32438 57.58	60140 4.02	32438 68.02	Метод спутниковых геодезических измерений (определений)	–	–
н349У	–	–	60140 7.26	32438 59.62	Метод спутниковых геодезических	–	–

					измерений (определений)		
336	60142 3.92	32438 63.72	60142 3.16	32438 65.76	Метод спутниковых геодезических измерений (определений)	—	—

2. Сведения о частях границ уточняемого земельного участка с кадастровым номером 64:11:160809:25

Обозначение части границ		Горизонтальное проложение (S), м	Описание прохождения части границ	Сведения о согласовании местоположения границ (согласовано/спорное)
от т.	до т.			
1	2	3	4	5
336	337	8.46	—	—
337	338	11.65	—	—
338	339	16.81	—	—
339	340	6.00	—	—
340	341	14.37	—	—
341	342	2.75	—	—
342	343	1.20	—	—
343	344	3.65	—	—
344	345	0.47	—	—
345	346	2.25	—	—
346	347	14.43	—	—
347	н319У	2.18	—	—
н319У	348	8.10	—	—
348	н349У	9.00	—	—
н349У	336	17.04	—	—

3. Сведения о характеристиках уточняемого земельного участка с кадастровым номером 64:11:160809:25

№ п/п	Наименование характеристики	Значение характеристики
-------	-----------------------------	-------------------------

1	2	3
1.	Адрес земельного участка	–
1.1	Сведения о местоположении земельного участка (при отсутствии адреса) в структурированном в соответствии с федеральной информационной адресной системой виде	Саратовская область, р-н Духовницкий, рп Духовницкое, ул Шолохова, д 12/1
1.2	Дополнительные сведения о местоположении земельного участка	–
2.	Площадь земельного участка ± величина предельной погрешности определения (вычисления) площади ($P \pm \Delta P$), м ²	678 кв.м ± 5.50 кв.м
3.	Формула, примененная для вычисления предельной погрешности определения площади земельного участка с подставленными значениями (ΔP), м ²	$\Delta P = 2 * 0.10 * \sqrt{678} * \sqrt{((1 + 1.61^2)/(2 * 1.61))} = 5.50$
4.	Площадь земельного участка согласно сведениям Единого государственного реестра недвижимости ($P_{\text{кад}}$), м ²	678
5.	Оценка расхождения P и $P_{\text{кад}}$ ($P - P_{\text{кад}}$), м ²	0 кв.м
6.	Предельные минимальный и максимальный размеры земельного участка ($P_{\text{мин}}$ и $P_{\text{макс}}$), м ²	500 2500
7.	Кадастровый номер или иной государственный учетный номер (инвентарный) объекта недвижимости, расположенного на земельном участке	–
8.	Вид (виды) разрешенного использования	Для ведения личного подсобного хозяйства (приусадебный земельный участок)
8.1	Дополнительные сведения об использовании земельного участка	–
9.	Сведения о земельных участках (землях общего пользования, территории общего пользования), посредством которых обеспечивается доступ	–
10.	Иные сведения	–
4. Пояснения к сведениям об уточняемом земельном участке с кадастровым номером: <u>64:11:160809:25</u>		
1.	–	
Сведения об уточняемых земельных участках, необходимые для исправления		

реестровых ошибок в сведениях о местоположении их границ

1. Сведения о характерных точках границ уточняемого земельного участка с кадастровым номером 64:11:160809:48

Система координат МСК-64, зона 3

Зона № 3

Обозначение характерных точек границ	Координаты, м				Метод определения координат	Формулы, примененные для расчета средней квадратической погрешности определения координат характерных точек границ (Mt), с подставленными в такие формулы значениями и итоговые (вычисленные) значения Mt, м	Описание закрепления точки
	содержатся в Едином государственном реестре недвижимости		определены в ходе выполнения комплексных кадастровых работ				
	X	Y	X	Y			
1	2	3	4	5	6	7	8
350	60145 0.85	32436 51.61	60145 3.80	32436 54.38	Метод спутниковых геодезических измерений (определений)	–	–
351	60144 4.45	32436 68.56	60144 7.40	32436 71.33	Метод спутниковых геодезических измерений (определений)	–	–
352	60144 0.27	32436 66.97	60144 3.22	32436 69.74	Метод спутниковых геодезических измерений (определений)	–	–
353	60143 9.69	32436 68.63	60144 2.64	32436 71.40	Метод спутниковых геодезических измерений (определений)	–	–
354	60143 0.53	32436 65.15	60143 3.48	32436 67.92	Метод спутниковых геодезических измерений (определений)	–	–

355	60143 7.52	32436 46.68	60144 0.47	32436 49.45	Метод спутниковых геодезических измерений (определений)	–	–
350	60145 0.85	32436 51.61	60145 3.80	32436 54.38	Метод спутниковых геодезических измерений (определений)	–	–

2. Сведения о частях границ уточняемого земельного участка с кадастровым номером 64:11:160809:48

Обозначение части границ		Горизонтальное проложение (S), м	Описание прохождения части границ	Сведения о согласовании местоположения границ (согласовано/спорное)
от т.	до т.			
1	2	3	4	5
350	351	18.12	–	–
351	352	4.47	–	–
352	353	1.76	–	–
353	354	9.80	–	–
354	355	19.75	–	–
355	350	14.21	–	–

3. Сведения о характеристиках уточняемого земельного участка с кадастровым номером 64:11:160809:48

№ п/п	Наименование характеристики	Значение характеристики
1	2	3
1.	Адрес земельного участка	–
1.1	Сведения о местоположении земельного участка (при отсутствии адреса) в структурированном в соответствии с федеральной информационной адресной системой виде	Саратовская область, р-н Духовницкий, рп Духовницкое, ул Гагарина, д 5А
1.2	Дополнительные сведения о местоположении земельного участка	–
2.	Площадь земельного участка ± величина предельной погрешности определения (вычисления) площади (Р)	274 кв.м ± 3.31 кв.м

	$\pm \Delta P$), м ²	
3.	Формула, примененная для вычисления предельной погрешности определения площади земельного участка с подставленными значениями (ΔP), м ²	$\Delta P = 2 * 0.10 * \sqrt{274} * \sqrt{((1 + 1.08^2)/(2 * 1.08))} = 3.31$
4.	Площадь земельного участка согласно сведениям Единого государственного реестра недвижимости ($P_{\text{кад}}$), м ²	274
5.	Оценка расхождения P и $P_{\text{кад}}$ ($P - P_{\text{кад}}$), м ²	0 кв.м
6.	Предельные минимальный и максимальный размеры земельного участка ($P_{\text{мин}}$ и $P_{\text{макс}}$), м ²	–
7.	Кадастровый номер или иной государственный учетный номер (инвентарный) объекта недвижимости, расположенного на земельном участке	64:11:160501:2578
8.	Вид (виды) разрешенного использования	Предпринимательство
8.1	Дополнительные сведения об использовании земельного участка	–
9.	Сведения о земельных участках (землях общего пользования, территории общего пользования), посредством которых обеспечивается доступ	–
10.	Иные сведения	–

4. Пояснения к сведениям об уточняемом земельном участке с кадастровым номером: 64:11:160809:48

1. –

Сведения об уточняемых земельных участках, необходимые для исправления реестровых ошибок в сведениях о местоположении их границ

1. Сведения о характерных точках границ уточняемого земельного участка с кадастровым номером 64:11:160809:38

Система координат МСК-64, зона 3

Зона № 3

Обозначение характерных точек границ	Координаты, м		Метод определения координат	Формулы, примененные для расчета средней квадратической погрешности определения координат характерных точек	Описание закрепления точки
	содержатся в Едином государственном реестре недвижимости	определены в ходе выполнения комплексных кадастровых работ			

	X	Y	X	Y		границ (Mt), с подставленными в такие формулы значениями и итоговые (вычисленные) значения Mt, м	
1	2	3	4	5	6	7	8
356	60152 6.57	32436 88.26	60152 8.53	32436 90.69	Метод спутниковых геодезических измерений (определений)	—	—
357	60152 8.21	32436 89.00	60153 0.17	32436 91.41	Метод спутниковых геодезических измерений (определений)	—	—
358	60152 9.21	32436 86.72	60153 1.15	32436 89.12	Метод спутниковых геодезических измерений (определений)	—	—
359	60153 2.23	32436 88.10	60153 4.18	32436 90.46	Метод спутниковых геодезических измерений (определений)	—	—
360	60153 1.16	32436 90.36	60153 3.14	32436 92.73	Метод спутниковых геодезических измерений (определений)	—	—
361	60154 0.58	32436 94.66	60154 2.98	32436 97.12	Метод спутниковых геодезических измерений (определений)	—	—
362	60153 6.20	32437 04.95	60153 8.72	32437 07.46	Метод спутниковых геодезических измерений (определений)	—	—
363	60154	32437	60154	32437	Метод спутниковых	—	—

	1.69	07.38	3.62	09.30	геодезических измерений (определений)		
364	60153 8.21	32437 15.68	60154 0.22	32437 17.26	Метод спутниковых геодезических измерений (определений)	–	–
365	60153 8.86	32437 15.94	60154 0.86	32437 17.55	Метод спутниковых геодезических измерений (определений)	–	–
366	60153 4.09	32437 27.30	60153 6.29	32437 29.00	Метод спутниковых геодезических измерений (определений)	–	–
367	60151 5.13	32437 16.95	60151 6.39	32437 19.02	Метод спутниковых геодезических измерений (определений)	–	–
368	60152 1.92	32436 99.21	60152 4.07	32437 01.73	Метод спутниковых геодезических измерений (определений)	–	–
356	60152 6.57	32436 88.26	60152 8.53	32436 90.69	Метод спутниковых геодезических измерений (определений)	–	–
–	–	–	–	–	–	–	–
445	–	–	60152 3.25	32437 17.14	Метод спутниковых геодезических измерений (определений)	–	–
446	–	–	60152 2.72	32437 19.26	Метод спутниковых геодезических измерений (определений)	–	–

447	–	–	60152 2.52	32437 19.21	Метод спутниковых геодезических измерений (определений)	–	–
448	–	–	60152 3.06	32437 17.09	Метод спутниковых геодезических измерений (определений)	–	–
445	–	–	60152 3.25	32437 17.14	Метод спутниковых геодезических измерений (определений)	–	–

2. Сведения о частях границ уточняемого земельного участка с кадастровым номером 64:11:160809:38

Обозначение части границ		Горизонтальное проложение (S), м	Описание прохождения части границ	Сведения о согласовании местоположения границ (согласовано/спорное)
от т.	до т.			
1	2	3	4	5
356	357	1.79	–	–
357	358	2.49	–	–
358	359	3.31	–	–
359	360	2.50	–	–
360	361	10.77	–	–
361	362	11.18	–	–
362	363	5.23	–	–
363	364	8.66	–	–
364	365	0.70	–	–
365	366	12.33	–	–
366	367	22.26	–	–
367	368	18.92	–	–
368	356	11.91	–	–

3. Сведения о характеристиках уточняемого земельного участка с кадастровым номером 64:11:160809:38

№ п/п	Наименование характеристики	Значение характеристики
1	2	3
1.	Адрес земельного участка	–
1.1	Сведения о местоположении земельного участка (при отсутствии адреса) в структурированном в соответствии с федеральной информационной адресной системой виде	Саратовская область, р-н Духовницкий, рп Духовницкое, ул Гагарина, д 7А
1.2	Дополнительные сведения о местоположении земельного участка	–
2.	Площадь земельного участка ± величина предельной погрешности определения (вычисления) площади ($P \pm \Delta P$), м ²	620 кв.м ± 5.16 кв.м
3.	Формула, примененная для вычисления предельной погрешности определения площади земельного участка с подставленными значениями (ΔP), м ²	$\Delta P = 2 * 0.10 * \sqrt{620} * \sqrt{((1 + 1.46^2)/(2 * 1.46))} = 5.16$
4.	Площадь земельного участка согласно сведениям Единого государственного реестра недвижимости ($P_{\text{кад}}$), м ²	620
5.	Оценка расхождения P и $P_{\text{кад}}$ ($P - P_{\text{кад}}$), м ²	0 кв.м
6.	Предельные минимальный и максимальный размеры земельного участка ($P_{\text{мин}}$ и $P_{\text{макс}}$), м ²	–
7.	Кадастровый номер или иной государственный учетный номер (инвентарный) объекта недвижимости, расположенного на земельном участке	64:11:160501:2583
8.	Вид (виды) разрешенного использования	Предпринимательство
8.1	Дополнительные сведения об использовании земельного участка	–
9.	Сведения о земельных участках (землях общего пользования, территории общего пользования), посредством которых обеспечивается доступ	–
10.	Иные сведения	–

4. Пояснения к сведениям об уточняемом земельном участке с кадастровым номером: 64:11:160809:38

1.

–

Сведения об уточняемых земельных участках, необходимые для исправления реестровых ошибок в сведениях о местоположении их границ

1. Сведения о характерных точках границ уточняемого земельного участка с кадастровым номером 64:11:160809:60

Система координат МСК-64, зона 3

Зона № 3

Обозначение характерных точек границ	Координаты, м				Метод определения координат	Формулы, примененные для расчета средней квадратической погрешности определения координат характерных точек границ (Mt), с подставленными в такие формулы значениями и итоговые (вычисленные) значения Mt, м	Описание закрепления точки
	содержатся в Едином государственном реестре недвижимости		определены в ходе выполнения комплексных кадастровых работ				
	X	Y	X	Y			
1	2	3	4	5	6	7	8
369	60151 3.21	32436 79.28	60151 1.04	32436 80.79	Метод спутниковых геодезических измерений (определений)	–	–
370	60150 7.82	32436 93.49	60150 5.65	32436 95.00	Метод спутниковых геодезических измерений (определений)	–	–
371	60149 7.05	32436 89.38	60149 4.88	32436 90.89	Метод спутниковых геодезических измерений (определений)	–	–
372	60149 6.70	32436 90.32	60149 4.53	32436 91.83	Метод спутниковых геодезических измерений (определений)	–	–
373	60149	32436	60148	32436	Метод спутниковых	–	–

	0.72	88.04	8.55	89.55	геодезических измерений (определений)		
374	60149 1.07	32436 87.10	60148 8.90	32436 88.61	Метод спутниковых геодезических измерений (определений)	–	–
375	60148 6.59	32436 85.40	60148 4.42	32436 86.91	Метод спутниковых геодезических измерений (определений)	–	–
376	60148 6.24	32436 86.33	60148 4.07	32436 87.84	Метод спутниковых геодезических измерений (определений)	–	–
377	60148 0.26	32436 84.05	60147 8.09	32436 85.56	Метод спутниковых геодезических измерений (определений)	–	–
378	60148 0.61	32436 83.11	60147 8.44	32436 84.62	Метод спутниковых геодезических измерений (определений)	–	–
379	60147 5.80	32436 81.29	60147 3.63	32436 82.80	Метод спутниковых геодезических измерений (определений)	–	–
380	60147 5.44	32436 82.23	60147 3.27	32436 83.74	Метод спутниковых геодезических измерений (определений)	–	–
381	60146 9.46	32436 79.95	60146 7.29	32436 81.46	Метод спутниковых геодезических измерений (определений)	–	–
382	60146	32436	60146	32436	Метод	–	–

	9.81	79.01	7.64	80.52	спутниковых геодезических измерений (определений)		
383	60145 9.13	32436 74.95	60145 6.96	32436 76.46	Метод спутниковых геодезических измерений (определений)	–	–
384	60146 4.53	32436 60.74	60146 2.36	32436 62.25	Метод спутниковых геодезических измерений (определений)	–	–
385	60148 0.69	32436 66.88	60147 8.52	32436 68.39	Метод спутниковых геодезических измерений (определений)	–	–
386	60148 1.04	32436 65.95	60147 8.87	32436 67.46	Метод спутниковых геодезических измерений (определений)	–	–
387	60148 7.02	32436 68.23	60148 4.85	32436 69.74	Метод спутниковых геодезических измерений (определений)	–	–
388	60148 6.67	32436 69.17	60148 4.50	32436 70.68	Метод спутниковых геодезических измерений (определений)	–	–
389	60149 0.32	32436 70.55	60148 8.15	32436 72.06	Метод спутниковых геодезических измерений (определений)	–	–
390	60149 0.67	32436 69.62	60148 8.50	32436 71.13	Метод спутниковых геодезических измерений (определений)	–	–

391	60149 6.65	32436 71.89	60149 4.48	32436 73.40	Метод спутниковых геодезических измерений (определений)	–	–
392	60149 6.29	32436 72.83	60149 4.12	32436 74.34	Метод спутниковых геодезических измерений (определений)	–	–
369	60151 3.21	32436 79.28	60151 1.04	32436 80.79	Метод спутниковых геодезических измерений (определений)	–	–

2. Сведения о частях границ уточняемого земельного участка с кадастровым номером 64:11:160809:60

Обозначение части границ		Горизонтальное проложение (S), м	Описание прохождения части границ	Сведения о согласовании местоположения границ (согласовано/спорное)
от т.	до т.			
1	2	3	4	5
369	370	15.20	–	–
370	371	11.53	–	–
371	372	1.00	–	–
372	373	6.40	–	–
373	374	1.00	–	–
374	375	4.79	–	–
375	376	0.99	–	–
376	377	6.40	–	–
377	378	1.00	–	–
378	379	5.14	–	–
379	380	1.01	–	–
380	381	6.40	–	–
381	382	1.00	–	–

382	383	11.43	–	–
383	384	15.20	–	–
384	385	17.29	–	–
385	386	0.99	–	–
386	387	6.40	–	–
387	388	1.00	–	–
388	389	3.90	–	–
389	390	0.99	–	–
390	391	6.40	–	–
391	392	1.01	–	–
392	369	18.11	–	–

3. Сведения о характеристиках уточняемого земельного участка с кадастровым номером 64:11:160809:60

№ п/п	Наименование характеристики	Значение характеристики
1	2	3
1.	Адрес земельного участка	–
1.1	Сведения о местоположении земельного участка (при отсутствии адреса) в структурированном в соответствии с федеральной информационной адресной системой виде	Саратовская область, р-н Духовницкий, рп Духовницкое, ул Гагарина, д 7
1.2	Дополнительные сведения о местоположении земельного участка	–
2.	Площадь земельного участка ± величина предельной погрешности определения (вычисления) площади ($P \pm \Delta P$), м ²	824 кв.м ± 6.10 кв.м
3.	Формула, примененная для вычисления предельной погрешности определения площади земельного участка с подставленными значениями (ΔP), м ²	$\Delta P = 2 * 0.10 * \sqrt{824} * \sqrt{((1 + 1.65^2)/(2 * 1.65))} = 6.10$
4.	Площадь земельного участка согласно сведениям Единого государственного реестра недвижимости ($P_{\text{кад}}$), м ²	824
5.	Оценка расхождения P и $P_{\text{кад}}$ ($P - P_{\text{кад}}$), м ²	0 кв.м

6.	Предельные минимальный и максимальный размеры земельного участка (P_{\min} и P_{\max}), M^2	800 5000
7.	Кадастровый номер или иной государственный учетный номер (инвентарный) объекта недвижимости, расположенного на земельном участке	64:11:160501:2582
8.	Вид (виды) разрешенного использования	Многоэтажная жилая застройка (высотная застройка)
8.1	Дополнительные сведения об использовании земельного участка	—
9.	Сведения о земельных участках (землях общего пользования, территории общего пользования), посредством которых обеспечивается доступ	—
10.	Иные сведения	—

4. Пояснения к сведениям об уточняемом земельном участке с кадастровым номером: 64:11:160809:60

1. —

Сведения об уточняемых земельных участках, необходимые для исправления реестровых ошибок в сведениях о местоположении их границ

1. Сведения о характерных точках границ уточняемого земельного участка с кадастровым номером 64:11:160809:50

Система координат МСК-64, зона 3

Зона № 3

Обозначение характерных точек границ	Координаты, м				Метод определения координат	Формулы, примененные для расчета средней квадратической погрешности определения координат характерных точек границ (M_t), с подставленными в такие формулы значениями и итоговые (вычисленные) значения M_t , м	Описание закрепления точки
	содержатся в Едином государственном реестре недвижимости		определены в ходе выполнения комплексных кадастровых работ				
	X	Y	X	Y			
1	2	3	4	5	6	7	8
393	60155 9.55	32436 98.08	60156 1.47	32436 98.78	Метод спутниковых	—	—

					геодезических измерений (определений)		
394	60155 4.70	32437 08.88	60155 6.60	32437 09.82	Метод спутниковых геодезических измерений (определений)	–	–
395	60155 6.37	32437 09.50	60155 8.27	32437 10.44	Метод спутниковых геодезических измерений (определений)	–	–
396	60155 4.62	32437 14.18	60155 6.52	32437 15.12	Метод спутниковых геодезических измерений (определений)	–	–
397	60155 5.62	32437 14.56	60155 7.52	32437 15.50	Метод спутниковых геодезических измерений (определений)	–	–
398	60155 4.32	32437 18.27	60155 6.22	32437 19.21	Метод спутниковых геодезических измерений (определений)	–	–
399	60155 3.37	32437 17.90	60155 5.27	32437 18.84	Метод спутниковых геодезических измерений (определений)	–	–
400	60155 1.59	32437 23.06	60155 2.34	32437 22.95	Метод спутниковых геодезических измерений (определений)	–	–
401	60153 7.82	32437 18.44	60154 0.86	32437 17.55	Метод спутниковых геодезических измерений (определений)	–	–
402	60153	32437	60154	32437	Метод	–	–

	8.86	15.94	0.22	17.26	спутниковых геодезических измерений (определений)		
403	60154 3.41	32437 04.76	60154 3.62	32437 09.30	Метод спутниковых геодезических измерений (определений)	–	–
404	60154 1.91	32437 04.15	60154 5.06	32437 06.01	Метод спутниковых геодезических измерений (определений)	–	–
405	60154 7.01	32436 91.99	60154 3.33	32437 05.30	Метод спутниковых геодезических измерений (определений)	–	–
406	60155 1.72	32436 94.26	60154 8.48	32436 93.00	Метод спутниковых геодезических измерений (определений)	–	–
407	60155 2.39	32436 92.92	60155 3.51	32436 95.23	Метод спутниковых геодезических измерений (определений)	–	–
408	60155 7.79	32436 95.53	60155 4.13	32436 93.87	Метод спутниковых геодезических измерений (определений)	–	–
409	60155 7.19	32436 96.91	60155 9.62	32436 96.29	Метод спутниковых геодезических измерений (определений)	–	–
н410У	–	–	60155 9.07	32436 97.69	Метод спутниковых геодезических измерений (определений)	–	–

393	60155 9.55	32436 98.08	60156 1.47	32436 98.78	Метод спутниковых геодезических измерений (определений)	–	–
-----	---------------	----------------	---------------	----------------	---	---	---

2. Сведения о частях границ уточняемого земельного участка с кадастровым номером 64:11:160809:50

Обозначение части границ		Горизонтальное проложение (S), м	Описание прохождения части границ	Сведения о согласовании местоположения границ (согласовано/спорное)
от т.	до т.			
1	2	3	4	5
393	394	12.07	–	–
394	395	1.78	–	–
395	396	5.00	–	–
396	397	1.07	–	–
397	398	3.93	–	–
398	399	1.02	–	–
399	400	5.05	–	–
400	401	12.69	–	–
401	402	0.70	–	–
402	403	8.66	–	–
403	404	3.59	–	–
404	405	1.87	–	–
405	406	13.33	–	–
406	407	5.50	–	–
407	408	1.49	–	–
408	409	6.00	–	–
409	н410У	1.50	–	–
н410У	393	2.64	–	–

3. Сведения о характеристиках уточняемого земельного участка с кадастровым номером 64:11:160809:50

№ п/п	Наименование характеристики	Значение характеристики
1	2	3
1.	Адрес земельного участка	–
1.1	Сведения о местоположении земельного участка (при отсутствии адреса) в структурированном в соответствии с федеральной информационной адресной системой виде	Саратовская область, р-н Духовницкий, рп Духовницкое, ул Гагарина, д 9А
1.2	Дополнительные сведения о местоположении земельного участка	–
2.	Площадь земельного участка ± величина предельной погрешности определения (вычисления) площади ($P \pm \Delta P$), м ²	377 кв.м ± 4.00 кв.м
3.	Формула, примененная для вычисления предельной погрешности определения площади земельного участка с подставленными значениями (ΔP), м ²	$\Delta P = 2 * 0.10 * \sqrt{377} * \sqrt{((1 + 1.41^2)/(2 * 1.41))} = 4.00$
4.	Площадь земельного участка согласно сведениям Единого государственного реестра недвижимости ($P_{\text{кад}}$), м ²	377
5.	Оценка расхождения P и $P_{\text{кад}}$ ($P - P_{\text{кад}}$), м ²	0 кв.м
6.	Предельные минимальный и максимальный размеры земельного участка ($P_{\text{мин}}$ и $P_{\text{макс}}$), м ²	–
7.	Кадастровый номер или иной государственный учетный номер (инвентарный) объекта недвижимости, расположенного на земельном участке	64:11:160501:2587, 64:11:160501:2588
8.	Вид (виды) разрешенного использования	Предпринимательство
8.1	Дополнительные сведения об использовании земельного участка	–
9.	Сведения о земельных участках (землях общего пользования, территории общего пользования), посредством которых обеспечивается доступ	–
10.	Иные сведения	–
4. Пояснения к сведениям об уточняемом земельном участке с кадастровым номером: 64:11:160809:50		
1.	–	–

Сведения об уточняемых земельных участках, необходимые для исправления реестровых ошибок в сведениях о местоположении их границ

1. Сведения о характерных точках границ уточняемого земельного участка с кадастровым номером 64:11:160809:57

Система координат МСК-64, зона 3

Зона № 3

Обозначение характерных точек границ	Координаты, м				Метод определения координат	Формулы, примененные для расчета средней квадратической погрешности определения координат характерных точек границ (Mt), с подставленными в такие формулы значениями и итоговые (вычисленные) значения Mt, м	Описание закрепления точки
	содержатся в Едином государственном реестре недвижимости		определены в ходе выполнения комплексных кадастровых работ				
	X	Y	X	Y			
1	2	3	4	5	6	7	8
411	60155 3.60	32436 64.59	60155 4.36	32436 65.51	Метод спутниковых геодезических измерений (определений)	—	—
412	60157 1.65	32436 71.15	60157 2.62	32436 71.44	Метод спутниковых геодезических измерений (определений)	—	—
413	60155 9.55	32436 98.08	60156 1.47	32436 98.78	Метод спутниковых геодезических измерений (определений)	—	—
414	60155 7.19	32436 96.91	60155 9.07	32436 97.69	Метод спутниковых геодезических измерений (определений)	—	—
415	60155 7.79	32436 95.53	60155 9.62	32436 96.29	Метод спутниковых геодезических измерений (определений)	—	—

					измерений (определений)		
416	60155 2.39	32436 92.92	60155 4.13	32436 93.87	Метод спутниковых геодезических измерений (определений)	–	–
417	60155 1.72	32436 94.26	60155 3.51	32436 95.23	Метод спутниковых геодезических измерений (определений)	–	–
418	60154 3.08	32436 90.07	60154 8.48	32436 93.00	Метод спутниковых геодезических измерений (определений)	–	–
н419У	–	–	60154 4.73	32436 91.34	Метод спутниковых геодезических измерений (определений)	–	–
411	60155 3.60	32436 64.59	60155 4.36	32436 65.51	Метод спутниковых геодезических измерений (определений)	–	–

2. Сведения о частях границ уточняемого земельного участка с кадастровым номером 64:11:160809:57

Обозначение части границ		Горизонтальное проложение (S), м	Описание прохождения части границ	Сведения о согласовании местоположения границ (согласовано/спорное)
от т.	до т.			
1	2	3	4	5
411	412	19.20	–	–
412	413	29.53	–	–
413	414	2.64	–	–
414	415	1.50	–	–
415	416	6.00	–	–

416	417	1.49	–	–
417	418	5.50	–	–
418	н419У	4.10	–	–
н419У	411	27.57	–	–

3. Сведения о характеристиках уточняемого земельного участка с кадастровым номером 64:11:160809:57

№ п/п	Наименование характеристики	Значение характеристики
1	2	3
1.	Адрес земельного участка	–
1.1	Сведения о местоположении земельного участка (при отсутствии адреса) в структурированном в соответствии с федеральной информационной адресной системой виде	Саратовская область, р-н Духовницкий, рп Духовницкое, ул Гагарина
1.2	Дополнительные сведения о местоположении земельного участка	с западной стороны магазина "Соблазн"
2.	Площадь земельного участка ± величина предельной погрешности определения (вычисления) площади ($P \pm \Delta P$), м ²	525 кв.м ± 4.62 кв.м
3.	Формула, примененная для вычисления предельной погрешности определения площади земельного участка с подставленными значениями (ΔP), м ²	$\Delta P = 2 * 0.10 * \sqrt{525} * \sqrt{((1 + 1.19^2)/(2 * 1.19))} = 4.62$
4.	Площадь земельного участка согласно сведениям Единого государственного реестра недвижимости ($P_{\text{кад}}$), м ²	525
5.	Оценка расхождения P и $P_{\text{кад}}$ ($P - P_{\text{кад}}$), м ²	0 кв.м
6.	Предельные минимальный и максимальный размеры земельного участка ($P_{\text{мин}}$ и $P_{\text{макс}}$), м ²	–
7.	Кадастровый номер или иной государственный учетный номер (инвентарный) объекта недвижимости, расположенного на земельном участке	–
8.	Вид (виды) разрешенного использования	Предпринимательство
8.1	Дополнительные сведения об использовании земельного участка	–

9.	Сведения о земельных участках (землях общего пользования, территории общего пользования), посредством которых обеспечивается доступ	–
10.	Иные сведения	–

4. Пояснения к сведениям об уточняемом земельном участке с кадастровым номером: 64:11:160809:57

1.	–
----	---

Сведения об уточняемых земельных участках, необходимые для исправления реестровых ошибок в сведениях о местоположении их границ

1. Сведения о характерных точках границ уточняемого земельного участка с кадастровым номером 64:11:160809:92

Система координат МСК-64, зона 3

Зона № 3

Обозначение характерных точек границ	Координаты, м				Метод определения координат	Формулы, примененные для расчета средней квадратической погрешности определения координат характерных точек границ (Mt), с подставленными в такие формулы значениями и итоговые (вычисленные) значения Mt, м	Описание закрепления точки
	содержатся в Едином государственном реестре недвижимости		определены в ходе выполнения комплексных кадастровых работ				
	X	Y	X	Y			
1	2	3	4	5	6	7	8
420	60143 7.52	32436 46.68	60144 0.47	32436 49.45	Метод спутниковых геодезических измерений (определений)	–	–
421	60143 0.53	32436 65.15	60143 3.48	32436 67.92	Метод спутниковых геодезических измерений (определений)	–	–
422	60143 9.69	32436 68.63	60144 2.64	32436 71.40	Метод спутниковых геодезических измерений	–	–

					(определений)		
423	60143 8.15	32436 73.08	60144 1.10	32436 75.85	Метод спутниковых геодезических измерений (определений)	–	–
424	60143 0.43	32436 70.46	60143 3.38	32436 73.23	Метод спутниковых геодезических измерений (определений)	–	–
425	60142 5.62	32436 68.63	60142 8.57	32436 71.40	Метод спутниковых геодезических измерений (определений)	–	–
426	60142 7.26	32436 63.92	60143 0.21	32436 66.69	Метод спутниковых геодезических измерений (определений)	–	–
427	60143 4.24	32436 45.48	60143 7.19	32436 48.25	Метод спутниковых геодезических измерений (определений)	–	–
420	60143 7.52	32436 46.68	60144 0.47	32436 49.45	Метод спутниковых геодезических измерений (определений)	–	–

2. Сведения о частях границ уточняемого земельного участка с кадастровым номером 64:11:160809:92

Обозначение части границ		Горизонтальное проложение (S), м	Описание прохождения части границ	Сведения о согласовании местоположения границ (согласовано/спорное)
от т.	до т.			
1	2	3	4	5
420	421	19.75	–	–
421	422	9.80	–	–
422	423	4.71	–	–

423	424	8.15	–	–
424	425	5.15	–	–
425	426	4.99	–	–
426	427	19.72	–	–
427	420	3.49	–	–

3. Сведения о характеристиках уточняемого земельного участка с кадастровым номером 64:11:160809:92

№ п/п	Наименование характеристики	Значение характеристики
1	2	3
1.	Адрес земельного участка	–
1.1	Сведения о местоположении земельного участка (при отсутствии адреса) в структурированном в соответствии с федеральной информационной адресной системой виде	Саратовская область, р-н Духовницкий, рп Духовницкое
1.2	Дополнительные сведения о местоположении земельного участка	южнее магазина "Кристалл" по ул Гагарина д 5А
2.	Площадь земельного участка ± величина предельной погрешности определения (вычисления) площади ($P \pm \Delta P$), м ²	134 кв.м ± 2.57 кв.м
3.	Формула, примененная для вычисления предельной погрешности определения площади земельного участка с подставленными значениями (ΔP), м ²	$\Delta P = 2 * 0.10 * \sqrt{134} * \sqrt{((1 + 1.96^2)/(2 * 1.96))} = 2.57$
4.	Площадь земельного участка согласно сведениям Единого государственного реестра недвижимости ($P_{\text{кад}}$), м ²	134
5.	Оценка расхождения P и $P_{\text{кад}}$ ($P - P_{\text{кад}}$), м ²	0 кв.м
6.	Предельные минимальный и максимальный размеры земельного участка ($P_{\text{мин}}$ и $P_{\text{макс}}$), м ²	–
7.	Кадастровый номер или иной государственный учетный номер (инвентарный) объекта недвижимости, расположенного на земельном участке	–
8.	Вид (виды) разрешенного использования	Производственная деятельность
8.1	Дополнительные сведения об использовании	–

	земельного участка	
9.	Сведения о земельных участках (землях общего пользования, территории общего пользования), посредством которых обеспечивается доступ	–
10.	Иные сведения	–

4. Пояснения к сведениям об уточняемом земельном участке с кадастровым номером: 64:11:160809:92

1.	–
----	---

Описание местоположения зданий, сооружений, объектов незавершенного строительства на земельном участке

1. Сведения о характерных точках контура объекта недвижимости с кадастровым номером 64:11:160501:1605

Система координат МСК-64, зона 3

Зона № 3

Обозначение характерных точек контура	Содержатся в Едином государственном реестре недвижимости			Определены в ходе выполнения комплексных кадастровых работ			Метод определения координат	Формулы, примененные для расчета средней квадратической погрешности определения координат характерных точек (M_t), м, с подставленными в такие формулы значениями и итоговые (вычисленные) значения M_t , м
	Координаты, м		Радиус, м	Координаты, м		Радиус, м		
	X	Y	R	X	Y	R		
1	2	3	4	5	6	7	8	9
н10	–	–	–	6015 83.39	3243 771.1 3	–	Метод спутниковых геодезических измерений (определений	–

)	
н2О	–	–	–	6015 72.17	3243 767.6 5	–	Метод спутниковых геодезических измерений (определений)	–
н3О	–	–	–	6015 66.80	3243 784.9 6	–	Метод спутниковых геодезических измерений (определений)	–
н4О	–	–	–	6015 78.02	3243 788.4 4	–	Метод спутниковых геодезических измерений (определений)	–
н1О	–	–	–	6015 83.39	3243 771.1 3	–	Метод спутниковых геодезических измерений (определений)	–

2. Сведения о характеристиках объекта недвижимости с кадастровым номером 64:11:160501:1605

№ п/п	Наименование характеристики	Значение характеристики
1	2	3
1.	Вид объекта недвижимости	Здание
2.	Ранее присвоенный государственный учетный номер (инвентарный) здания, сооружения, объекта незавершенного строительства	–
3.	Кадастровый номер земельного участка (земельных участков), в границах которого (которых) расположены здание, сооружение, объект незавершенного строительства	64:11:160809:59
4.	Уникальный учетный номер кадастрового квартала, в границах которого расположены здание, сооружение, объект незавершенного строительства	64:11:160809

5.	Адрес здания, сооружения, объекта незавершенного строительства	Саратовская область, р-н Духовницкий, рп Духовницкое, ул Чернышевского, д 42
5.1	Сведения о местоположении здания, сооружения, объекта незавершенного строительства (при отсутствии адреса) в структурированном в соответствии с федеральной информационной адресной системой виде	–
5.2	Дополнительные сведения о местоположении	–
6.	Иные сведения	–

3. Пояснения к сведениям об объекте недвижимости с кадастровым номером 64:11:160501:1605

1.	–
----	---

Описание местоположения зданий, сооружений, объектов незавершенного строительства на земельном участке

1. Сведения о характерных точках контура объекта недвижимости с кадастровым номером 64:11:160501:1611

Система координат МСК-64, зона 3

Зона № 3

Обозначение характерных точек контура	Содержатся в Едином государственном реестре недвижимости		Определены в ходе выполнения комплексных кадастровых работ			Метод определения координат	Формулы, примененные для расчета средней квадратической погрешности определения координат характерных точек (M_i), м, с подставленными в такие формулы значениями и итоговые (вычисленные) значения M_t , м	
	Координаты, м	Радиус, м	Координаты, м		Радиус, м			
			X	Y				X
1	2	3	4	5	6	7	8	9

н50	–	–	–	6015 71.78	3243 808.0 9	–	Метод спутниковых геодезически х измерений (определений)	–
н60	–	–	–	6015 74.86	3243 798.2 7	–	Метод спутниковых геодезически х измерений (определений)	–
н70	–	–	–	6015 67.94	3243 796.1 0	–	Метод спутниковых геодезически х измерений (определений)	–
н80	–	–	–	6015 66.90	3243 799.4 5	–	Метод спутниковых геодезически х измерений (определений)	–
н90	–	–	–	6015 62.49	3243 798.0 7	–	Метод спутниковых геодезически х измерений (определений)	–
н100	–	–	–	6015 60.49	3243 804.4 5	–	Метод спутниковых геодезически х измерений (определений)	–
н50	–	–	–	6015 71.78	3243 808.0 9	–	Метод спутниковых геодезически х измерений (определений)	–

2. Сведения о характеристиках объекта недвижимости с кадастровым номером 64:11:160501:1611

№ п/п	Наименование характеристики	Значение характеристики
1	2	3
1.	Вид объекта недвижимости	Здание
2.	Ранее присвоенный государственный учетный номер (инвентарный) здания, сооружения, объекта незавершенного строительства	–
3.	Кадастровый номер земельного участка (земельных участков), в границах которого (которых) расположены здание, сооружение, объект незавершенного строительства	64:11:160809:3
4.	Уникальный учетный номер кадастрового квартала, в границах которого расположены здание, сооружение, объект незавершенного строительства	64:11:160809
5.	Адрес здания, сооружения, объекта незавершенного строительства	Саратовская область, р-н Духовницкий, рп Духовницкое, ул Чернышевского, д 44/1
5.1	Сведения о местоположении здания, сооружения, объекта незавершенного строительства (при отсутствии адреса) в структурированном в соответствии с федеральной информационной адресной системой виде	–
5.2	Дополнительные сведения о местоположении	–
6.	Иные сведения	–
3. Пояснения к сведениям об объекте недвижимости с кадастровым номером <u>64:11:160501:1611</u>		
1.	–	
Описание местоположения зданий, сооружений, объектов незавершенного строительства на земельном участке		
1. Сведения о характерных точках контура объекта недвижимости с кадастровым номером <u>64:11:160501:1612</u> Система координат <u>МСК-64, зона 3</u> Зона № <u>3</u>		

Обозначение характерных точек контура	Содержатся в Едином государственном реестре недвижимости			Определены в ходе выполнения комплексных кадастровых работ			Метод определения координат	Формулы, примененные для расчета средней квадратической погрешности определения координат характерных точек (M_i), м, с подставленными в такие формулы значениями и итоговые (вычисленные) значения M_t , м
	Координаты , м		Радиус, с, м	Координаты , м		Радиус, м		
	X	Y	R	X	Y	R		
1	2	3	4	5	6	7	8	9
н50	–	–	–	6015 71.78	3243 808.0 9	–	Метод спутниковых геодезических измерений (определений)	–
н110	–	–	–	6015 68.72	3243 817.8 3	–	Метод спутниковых геодезических измерений (определений)	–
н120	–	–	–	6015 61.81	3243 815.6 5	–	Метод спутниковых геодезических измерений (определений)	–
н130	–	–	–	6015 62.84	3243 812.3 3	–	Метод спутниковых геодезических измерений (определений)	–

н140	–	–	–	6015 58.45	3243 810.9 5	–	Метод спутниковых геодезических измерений (определений)	–
н100	–	–	–	6015 60.49	3243 804.4 5	–	Метод спутниковых геодезических измерений (определений)	–
н50	–	–	–	6015 71.78	3243 808.0 9	–	Метод спутниковых геодезических измерений (определений)	–

2. Сведения о характеристиках объекта недвижимости с кадастровым номером 64:11:160501:1612

№ п/п	Наименование характеристики	Значение характеристики
1	2	3
1.	Вид объекта недвижимости	Здание
2.	Ранее присвоенный государственный учетный номер (инвентарный) здания, сооружения, объекта незавершенного строительства	–
3.	Кадастровый номер земельного участка (земельных участков), в границах которого (которых) расположены здание, сооружение, объект незавершенного строительства	64:11:160809:2
4.	Уникальный учетный номер кадастрового квартала, в границах которого расположены здание, сооружение, объект незавершенного строительства	64:11:160809
5.	Адрес здания, сооружения, объекта незавершенного строительства	Саратовская область, р-н Духовницкий, рп Духовницкое, ул Чернышевского, д 44/2
5.1	Сведения о местоположении здания, сооружения, объекта незавершенного строительства (при отсутствии адреса) в структурированном в соответствии с федеральной информационной адресной системой виде	–

5.2	Дополнительные сведения о местоположении	–
6.	Иные сведения	–

3. Пояснения к сведениям об объекте недвижимости с кадастровым номером 64:11:160501:1612

1.	–
----	---

**Описание местоположения зданий, сооружений,
объектов незавершенного строительства на земельном участке**

1. Сведения о характерных точках контура объекта недвижимости с кадастровым номером 64:11:160501:1614

Система координат МСК-64, зона 3

Зона № 3

Обозначение характерных точек контура	Содержатся в Едином государственном реестре недвижимости			Определены в ходе выполнения комплексных кадастровых работ			Метод определения координат	Формулы, примененные для расчета средней квадратической погрешности определения координат характерных точек (M_i), м, с подставленными в такие формулы значениями и итоговые (вычисленные) значения M_t , м
	Координаты, м		Радиус, м	Координаты, м		Радиус, м		
	X	Y	R	X	Y	R		
1	2	3	4	5	6	7	8	9
н150	–	–	–	6015 61.27	3243 841.1 0	–	Метод спутниковых геодезических измерений (определений)	–
н160	–	–	–	6015 57.33	3243 851.0	–	Метод спутниковых	–

					0		геодезическ х измерений (определений)	
н170	–	–	–	6015 50.83	3243 848.4 2	–	Метод спутниковых геодезическ х измерений (определений)	–
н180	–	–	–	6015 48.69	3243 847.5 7	–	Метод спутниковых геодезическ х измерений (определений)	–
н190	–	–	–	6015 46.77	3243 846.7 9	–	Метод спутниковых геодезическ х измерений (определений)	–
н200	–	–	–	6015 50.71	3243 836.9 0	–	Метод спутниковых геодезическ х измерений (определений)	–
н150	–	–	–	6015 61.27	3243 841.1 0	–	Метод спутниковых геодезическ х измерений (определений)	–

2. Сведения о характеристиках объекта недвижимости с кадастровым номером 64:11:160501:1614

№ п/п	Наименование характеристики	Значение характеристики
1	2	3
1.	Вид объекта недвижимости	Здание
2.	Ранее присвоенный государственный учетный номер (инвентарный) здания, сооружения, объекта незавершенного строительства	–

3.	Кадастровый номер земельного участка (земельных участков), в границах которого (которых) расположены здание, сооружение, объект незавершенного строительства	64:11:160809:4
4.	Уникальный учетный номер кадастрового квартала, в границах которого расположены здание, сооружение, объект незавершенного строительства	64:11:160809
5.	Адрес здания, сооружения, объекта незавершенного строительства	Саратовская область, р-н Духовницкий, рп Духовницкое, ул Чернышевского, д 46
5.1	Сведения о местоположении здания, сооружения, объекта незавершенного строительства (при отсутствии адреса) в структурированном в соответствии с федеральной информационной адресной системой виде	–
5.2	Дополнительные сведения о местоположении	–
6.	Иные сведения	–

3. Пояснения к сведениям об объекте недвижимости с кадастровым номером 64:11:160501:1614

1. –

**Описание местоположения зданий, сооружений,
объектов незавершенного строительства на земельном участке**

1. Сведения о характерных точках контура объекта недвижимости с кадастровым номером 64:11:160809:65

Система координат МСК-64, зона 3

Зона № 3

Обозначение характеристик	Содержатся в Едином государственном реестре недвижимости	Определены в ходе выполнения комплексных кадастровых работ	Метод определения координат	Формулы, примененные для расчета средней квадратической погрешности определения
----------------------------------	---	---	------------------------------------	--

точек контура	Координаты, м		Радиус, м	Координаты, м		Радиус, м		координат характерных точек (M_i), м, с подставленными в такие формулы значениями и итоговые (вычисленные) значения M_t , м
	X	Y	R	X	Y	R		
1	2	3	4	5	6	7	8	9
н170	–	–	–	6015 50.83	3243 848.4 2	–	Метод спутниковых геодезических измерений (определений)	–
н210	–	–	–	6015 50.09	3243 850.2 8	–	Метод спутниковых геодезических измерений (определений)	–
н220	–	–	–	6015 47.95	3243 849.4 3	–	Метод спутниковых геодезических измерений (определений)	–
н180	–	–	–	6015 48.69	3243 847.5 7	–	Метод спутниковых геодезических измерений (определений)	–
н170	–	–	–	6015 50.83	3243 848.4 2	–	Метод спутниковых геодезических измерений (определений)	–

2. Сведения о характеристиках объекта недвижимости с кадастровым номером 64:11:160809:65

№ п/п	Наименование характеристики	Значение характеристики
1	2	3
1.	Вид объекта недвижимости	Здание
2.	Ранее присвоенный государственный учетный номер (инвентарный) здания, сооружения, объекта незавершенного строительства	–
3.	Кадастровый номер земельного участка (земельных участков), в границах которого (которых) расположены здание, сооружение, объект незавершенного строительства	64:11:160809:4
4.	Уникальный учетный номер кадастрового квартала, в границах которого расположены здание, сооружение, объект незавершенного строительства	64:11:160809
5.	Адрес здания, сооружения, объекта незавершенного строительства	Саратовская область, р-н Духовницкий, рп Духовницкое, ул Чернышевского, д 46
5.1	Сведения о местоположении здания, сооружения, объекта незавершенного строительства (при отсутствии адреса) в структурированном в соответствии с федеральной информационной адресной системой виде	–
5.2	Дополнительные сведения о местоположении	–
6.	Иные сведения	–

3. Пояснения к сведениям об объекте недвижимости с кадастровым номером 64:11:160809:65

1. –

Описание местоположения зданий, сооружений, объектов незавершенного строительства на земельном участке**1. Сведения о характерных точках контура объекта недвижимости с кадастровым номером 64:11:160809:66**Система координат МСК-64, зона 3Зона № 3

Обозначение характерных точек контура	Содержатся в Едином государственном реестре недвижимости			Определены в ходе выполнения комплексных кадастровых работ			Метод определения координат	Формулы, примененные для расчета средней квадратической погрешности определения координат характерных точек (M_i), м, с подставленными в такие формулы значениями и итоговые (вычисленные) значения M_t , м
	Координаты , м		Радиус, с, м	Координаты , м		Радиус, м		
	X	Y	R	X	Y	R		
1	2	3	4	5	6	7	8	9
н230	–	–	–	6015 43.97	3243 857.8 5	–	Метод спутниковых геодезических измерений (определений)	–
н240	–	–	–	6015 44.70	3243 855.6 7	–	Метод спутниковых геодезических измерений (определений)	–
н250	–	–	–	6015 40.06	3243 854.1 0	–	Метод спутниковых геодезических измерений (определений)	–
н260	–	–	–	6015 39.33	3243 856.2 8	–	Метод спутниковых геодезических измерений (определений)	–

н23О	–	–	–	6015 43.97	3243 857.8 5	–	Метод спутниковых геодезически х измерений (определений)	–
------	---	---	---	---------------	--------------------	---	--	---

2. Сведения о характеристиках объекта недвижимости с кадастровым номером 64:11:160809:66

№ п/п	Наименование характеристики	Значение характеристики
1	2	3
1.	Вид объекта недвижимости	Здание
2.	Ранее присвоенный государственный учетный номер (инвентарный) здания, сооружения, объекта незавершенного строительства	–
3.	Кадастровый номер земельного участка (земельных участков), в границах которого (которых) расположены здание, сооружение, объект незавершенного строительства	64:11:160809:4
4.	Уникальный учетный номер кадастрового квартала, в границах которого расположены здание, сооружение, объект незавершенного строительства	64:11:160809
5.	Адрес здания, сооружения, объекта незавершенного строительства	Саратовская область, р-н Духовницкий, рп Духовницкое, ул Чернышевского, д 46
5.1	Сведения о местоположении здания, сооружения, объекта незавершенного строительства (при отсутствии адреса) в структурированном в соответствии с федеральной информационной адресной системой виде	–
5.2	Дополнительные сведения о местоположении	–
6.	Иные сведения	–

3. Пояснения к сведениям об объекте недвижимости с кадастровым номером 64:11:160809:66

1.	–
----	---

**Описание местоположения зданий, сооружений,
объектов незавершенного строительства на земельном участке**

1. Сведения о характерных точках контура объекта недвижимости с кадастровым номером 64:11:160809:69

Система координат МСК-64, зона 3

Зона № 3

Обозначение характерных точек контура	Содержатся в Едином государственном реестре недвижимости		Определены в ходе выполнения комплексных кадастровых работ		Метод определения координат	Формулы, примененные для расчета средней квадратической погрешности определения координат характерных точек (M_i), м, с подставленными в такие формулы значениями и итоговые (вычисленные) значения M_t , м		
	Координаты, м		Координаты, м				Радиус, м	
	X	Y	X	Y				
1	2	3	4	5	6	7	8	9
н270	–	–	–	6015 49.37	3243 854.9 8	–	Метод спутниковых геодезических измерений (определений)	–
н280	–	–	–	6015 47.95	3243 859.1 9	–	Метод спутниковых геодезических измерений (определений)	–
н290	–	–	–	6015 44.82	3243 858.1 4	–	Метод спутниковых геодезических измерений (определений)	–

н300	–	–	–	6015 46.25	3243 853.9 2	–	Метод спутниковых геодезических измерений (определений)	–
н270	–	–	–	6015 49.37	3243 854.9 8	–	Метод спутниковых геодезических измерений (определений)	–

2. Сведения о характеристиках объекта недвижимости с кадастровым номером 64:11:160809:69

№ п/п	Наименование характеристики	Значение характеристики
1	2	3
1.	Вид объекта недвижимости	Здание
2.	Ранее присвоенный государственный учетный номер (инвентарный) здания, сооружения, объекта незавершенного строительства	–
3.	Кадастровый номер земельного участка (земельных участков), в границах которого (которых) расположены здание, сооружение, объект незавершенного строительства	64:11:160809:4
4.	Уникальный учетный номер кадастрового квартала, в границах которого расположены здание, сооружение, объект незавершенного строительства	64:11:160809
5.	Адрес здания, сооружения, объекта незавершенного строительства	Саратовская область, р-н Духовницкий, рп Духовницкое, ул Чернышевского, д 46
5.1	Сведения о местоположении здания, сооружения, объекта незавершенного строительства (при отсутствии адреса) в структурированном в соответствии с федеральной информационной адресной системой виде	–
5.2	Дополнительные сведения о местоположении	–
6.	Иные сведения	–

3. Пояснения к сведениям об объекте недвижимости с кадастровым номером 64:11:160809:69

1. –

**Описание местоположения зданий, сооружений,
объектов незавершенного строительства на земельном участке**

1. Сведения о характерных точках контура объекта недвижимости с кадастровым номером 64:11:160809:73

Система координат МСК-64, зона 3Зона № 3

Обозначение характерных точек контура	Содержатся в Едином государственном реестре недвижимости			Определены в ходе выполнения комплексных кадастровых работ			Метод определения координат	Формулы, примененные для расчета средней квадратической погрешности определения координат характерных точек (M_i), м, с подставленными в такие формулы значениями и итоговые (вычисленные) значения M_t , м
	Координаты, м		Радиус, м	Координаты, м		Радиус, м		
	X	Y	R	X	Y	R		
1	2	3	4	5	6	7	8	9
н310	–	–	–	6015 55.05	3243 856.9 0	–	Метод спутниковых геодезических измерений (определений)	–
н320	–	–	–	6015 53.63	3243 861.1 1	–	Метод спутниковых геодезических измерений (определений)	–
н280	–	–	–	6015	3243 859.1	–	Метод спутниковых	–

				47.95	9		геодезическ х измерений (определений)	
н270	–	–	–	6015 49.37	3243 854.9 8	–	Метод спутниковых геодезическ х измерений (определений)	–
н310	–	–	–	6015 55.05	3243 856.9 0	–	Метод спутниковых геодезическ х измерений (определений)	–

2. Сведения о характеристиках объекта недвижимости с кадастровым номером 64:11:160809:73

№ п/п	Наименование характеристики	Значение характеристики
1	2	3
1.	Вид объекта недвижимости	Здание
2.	Ранее присвоенный государственный учетный номер (инвентарный) здания, сооружения, объекта незавершенного строительства	–
3.	Кадастровый номер земельного участка (земельных участков), в границах которого (которых) расположены здание, сооружение, объект незавершенного строительства	64:11:160809:4
4.	Уникальный учетный номер кадастрового квартала, в границах которого расположены здание, сооружение, объект незавершенного строительства	64:11:160809
5.	Адрес здания, сооружения, объекта незавершенного строительства	Саратовская область, р-н Духовницкий, рп Духовницкое, ул Чернышевского, д 46
5.1	Сведения о местоположении здания, сооружения, объекта незавершенного строительства (при отсутствии адреса) в структурированном в соответствии с федеральной информационной адресной системой виде	–
5.2	Дополнительные сведения о местоположении	–

6.	Иные сведения	–
----	---------------	---

3. Пояснения к сведениям об объекте недвижимости с кадастровым номером 64:11:160809:73

1.	–
----	---

**Описание местоположения зданий, сооружений,
объектов незавершенного строительства на земельном участке**

1. Сведения о характерных точках контура объекта недвижимости с кадастровым номером 64:11:160809:82

Система координат МСК-64, зона 3

Зона № 3

Обозначение характерных точек контура	Содержатся в Едином государственном реестре недвижимости			Определены в ходе выполнения комплексных кадастровых работ			Метод определения координат	Формулы, примененные для расчета средней квадратической погрешности определения координат характерных точек (M_i), м, с подставленными в такие формулы значениями и итоговые (вычисленные) значения M_t , м
	Координаты, м		Радиус, м	Координаты, м		Радиус, м		
	X	Y	R	X	Y	R		
1	2	3	4	5	6	7	8	9
н330	–	–	–	6015 32.78	3243 836.6 9	–	Метод спутниковых геодезических измерений (определений)	–
н340	–	–	–	6015 31.97	3243 839.1 2	–	Метод спутниковых геодезических измерений	–

							(определений)	
н350	–	–	–	6015 28.51	3243 837.9 6	–	Метод спутниковых геодезических измерений (определений)	–
н360	–	–	–	6015 29.32	3243 835.5 3	–	Метод спутниковых геодезических измерений (определений)	–
н330	–	–	–	6015 32.78	3243 836.6 9	–	Метод спутниковых геодезических измерений (определений)	–

2. Сведения о характеристиках объекта недвижимости с кадастровым номером 64:11:160809:82

№ п/п	Наименование характеристики	Значение характеристики
1	2	3
1.	Вид объекта недвижимости	Здание
2.	Ранее присвоенный государственный учетный номер (инвентарный) здания, сооружения, объекта незавершенного строительства	–
3.	Кадастровый номер земельного участка (земельных участков), в границах которого (которых) расположены здание, сооружение, объект незавершенного строительства	64:11:160809:4
4.	Уникальный учетный номер кадастрового квартала, в границах которого расположены здание, сооружение, объект незавершенного строительства	64:11:160809
5.	Адрес здания, сооружения, объекта незавершенного строительства	Саратовская область, р-н Духовницкий, рп Духовницкое, ул Чернышевского, д 46
5.1	Сведения о местоположении здания, сооружения, объекта незавершенного строительства (при отсутствии адреса) в структурированном в	–

	соответствии с федеральной информационной адресной системой в виде	
5.2	Дополнительные сведения о местоположении	–
6.	Иные сведения	–

3. Пояснения к сведениям об объекте недвижимости с кадастровым номером 64:11:160809:82

1.	–
----	---

Описание местоположения зданий, сооружений, объектов незавершенного строительства на земельном участке

1. Сведения о характерных точках контура объекта недвижимости с кадастровым номером 64:11:160809:83

Система координат МСК-64, зона 3

Зона № 3

Обозначение характерных точек контура	Содержатся в Едином государственном реестре недвижимости		Определены в ходе выполнения комплексных кадастровых работ			Метод определения координат	Формулы, примененные для расчета средней квадратической погрешности определения координат характерных точек (M_t), м, с подставленными в такие формулы значениями и итоговые (вычисленные) значения M_t , м	
	Координаты, м		Координаты, м		Радиус, м			
	X	Y	X	Y	R			
1	2	3	4	5	6	7	8	9
н370	–	–	–	6015 36.18	3243 826.4 5	–	Метод спутниковых геодезических измерений (определений)	–

н380	–	–	–	6015 35.42	3243 828.7 3	–	Метод спутниковых геодезических измерений (определений)	–
н390	–	–	–	6015 32.00	3243 827.5 8	–	Метод спутниковых геодезических измерений (определений)	–
н400	–	–	–	6015 32.76	3243 825.3 1	–	Метод спутниковых геодезических измерений (определений)	–
н370	–	–	–	6015 36.18	3243 826.4 5	–	Метод спутниковых геодезических измерений (определений)	–

2. Сведения о характеристиках объекта недвижимости с кадастровым номером 64:11:160809:83

№ п/п	Наименование характеристики	Значение характеристики
1	2	3
1.	Вид объекта недвижимости	Здание
2.	Ранее присвоенный государственный учетный номер (инвентарный) здания, сооружения, объекта незавершенного строительства	–
3.	Кадастровый номер земельного участка (земельных участков), в границах которого (которых) расположены здание, сооружение, объект незавершенного строительства	64:11:160809:4
4.	Уникальный учетный номер кадастрового квартала, в границах которого расположены здание, сооружение, объект незавершенного строительства	64:11:160809
5.	Адрес здания, сооружения, объекта незавершенного строительства	Саратовская область, р-н Духовницкий, рп Духовницкое,

		ул Чернышевского, д 46
5.1	Сведения о местоположении здания, сооружения, объекта незавершенного строительства (при отсутствии адреса) в структурированном в соответствии с федеральной информационной адресной системой виде	–
5.2	Дополнительные сведения о местоположении	–
6.	Иные сведения	–

3. Пояснения к сведениям об объекте недвижимости с кадастровым номером 64:11:160809:83

1.	–
----	---

Описание местоположения зданий, сооружений, объектов незавершенного строительства на земельном участке

1. Сведения о характерных точках контура объекта недвижимости с кадастровым номером 64:11:160809:84

Система координат МСК-64, зона 3

Зона № 3

Обозначение характерных точек контура	Содержатся в Едином государственном реестре недвижимости		Определены в ходе выполнения комплексных кадастровых работ			Метод определения координат	Формулы, примененные для расчета средней квадратической погрешности определения координат характерных точек (M_t), м, с подставленными в такие формулы значениями и итоговые (вычисленные) значения M_t , м	
	Координаты, м		Координаты, м		Радиус, м			
	X	Y	X	Y	R			
1	2	3	4	5	6	7	8	9
н410	–	–	–	6015	3243 834.6	–	Метод спутниковых	–

				33.46	6		геодезическ х измерений (определений)	
н420	–	–	–	6015 34.72	3243 830.9 2	–	Метод спутниковых геодезическ х измерений (определений)	–
н430	–	–	–	6015 31.26	3243 829.7 6	–	Метод спутниковых геодезическ х измерений (определений)	–
н440	–	–	–	6015 30.00	3243 833.5 0	–	Метод спутниковых геодезическ х измерений (определений)	–
н410	–	–	–	6015 33.46	3243 834.6 6	–	Метод спутниковых геодезическ х измерений (определений)	–

2. Сведения о характеристиках объекта недвижимости с кадастровым номером 64:11:160809:84

№ п/п	Наименование характеристики	Значение характеристики
1	2	3
1.	Вид объекта недвижимости	Здание
2.	Ранее присвоенный государственный учетный номер (инвентарный) здания, сооружения, объекта незавершенного строительства	–
3.	Кадастровый номер земельного участка (земельных участков), в границах которого (которых) расположены здание, сооружение, объект незавершенного строительства	64:11:160809:4
4.	Уникальный учетный номер кадастрового квартала, в	64:11:160809

	границах которого расположены здание, сооружение, объект незавершенного строительства	
5.	Адрес здания, сооружения, объекта незавершенного строительства	Саратовская область, р-н Духовницкий, рп Духовницкое, ул Чернышевского, д 46
5.1	Сведения о местоположении здания, сооружения, объекта незавершенного строительства (при отсутствии адреса) в структурированном в соответствии с федеральной информационной адресной системой виде	–
5.2	Дополнительные сведения о местоположении	–
6.	Иные сведения	–

3. Пояснения к сведениям об объекте недвижимости с кадастровым номером 64:11:160809:84

1. –

Описание местоположения зданий, сооружений, объектов незавершенного строительства на земельном участке

1. Сведения о характерных точках контура объекта недвижимости с кадастровым номером 64:11:160809:86

Система координат МСК-64, зона 3

Зона № 3

Обозначение характерных точек контура	Содержатся в Едином государственном реестре недвижимости		Определены в ходе выполнения комплексных кадастровых работ		Метод определения координат	Формулы, примененные для расчета средней квадратической погрешности определения координат характерных точек (M_t), м, с подставленными в такие формулы значениями и итоговые (вычисленные) значения M_t , м
	Координаты, м	Радиус, м	Координаты, м	Радиус, м		

	X	Y	R	X	Y	R		
1	2	3	4	5	6	7	8	9
н41О	–	–	–	6015 33.46	3243 834.6 6	–	Метод спутниковых геодезических измерений (определений)	–
н33О	–	–	–	6015 32.78	3243 836.6 9	–	Метод спутниковых геодезических измерений (определений)	–
н36О	–	–	–	6015 29.32	3243 835.5 3	–	Метод спутниковых геодезических измерений (определений)	–
н44О	–	–	–	6015 30.00	3243 833.5 0	–	Метод спутниковых геодезических измерений (определений)	–
н41О	–	–	–	6015 33.46	3243 834.6 6	–	Метод спутниковых геодезических измерений (определений)	–

2. Сведения о характеристиках объекта недвижимости с кадастровым номером 64:11:160809:86

№ п/п	Наименование характеристики	Значение характеристики
1	2	3
1.	Вид объекта недвижимости	Здание
2.	Ранее присвоенный государственный учетный номер (инвентарный) здания, сооружения, объекта	–

	незавершенного строительства	
3.	Кадастровый номер земельного участка (земельных участков), в границах которого (которых) расположены здание, сооружение, объект незавершенного строительства	64:11:160809:4
4.	Уникальный учетный номер кадастрового квартала, в границах которого расположены здание, сооружение, объект незавершенного строительства	64:11:160809
5.	Адрес здания, сооружения, объекта незавершенного строительства	Саратовская область, р-н Духовницкий, рп Духовницкое, ул Чернышевского, д 46
5.1	Сведения о местоположении здания, сооружения, объекта незавершенного строительства (при отсутствии адреса) в структурированном в соответствии с федеральной информационной адресной системой виде	–
5.2	Дополнительные сведения о местоположении	–
6.	Иные сведения	–

3. Пояснения к сведениям об объекте недвижимости с кадастровым номером 64:11:160809:86

1. –

Описание местоположения зданий, сооружений, объектов незавершенного строительства на земельном участке

1. Сведения о характерных точках контура объекта недвижимости с кадастровым номером 64:11:160501:1618

Система координат МСК-64, зона 3

Зона № 3

Обозначение характерных точек	Содержатся в Едином государственном реестре недвижимости	Определены в ходе выполнения комплексных кадастровых работ	Метод определения координат	Формулы, примененные для расчета средней квадратической погрешности определения
-------------------------------	--	--	-----------------------------	---

точек конту ра	Координаты , м		Радиу с, м	Координаты , м		Радиус, м		координат характерных точек (M _i), м, с подставленными в такие формулы значениями и итоговые (вычисленные) значения M _t , м
	X	Y	R	X	Y	R		
1	2	3	4	5	6	7	8	9
н450	–	–	–	6015 48.65	3243 883.1 6	–	Метод спутниковых геодезически х измерений (определений)	–
н460	–	–	–	6015 50.66	3243 876.3 7	–	Метод спутниковых геодезически х измерений (определений)	–
н470	–	–	–	6015 48.60	3243 875.7 5	–	Метод спутниковых геодезически х измерений (определений)	–
н480	–	–	–	6015 49.45	3243 873.0 3	–	Метод спутниковых геодезически х измерений (определений)	–
н490	–	–	–	6015 43.48	3243 871.3 0	–	Метод спутниковых геодезически х измерений (определений)	–

н500	–	–	–	6015 42.63	3243 874.0 2	–	Метод спутниковых геодезических измерений (определений)	–
н510	–	–	–	6015 42.05	3243 873.8 4	–	Метод спутниковых геодезических измерений (определений)	–
н520	–	–	–	6015 40.02	3243 880.5 6	–	Метод спутниковых геодезических измерений (определений)	–
н450	–	–	–	6015 48.65	3243 883.1 6	–	Метод спутниковых геодезических измерений (определений)	–

2. Сведения о характеристиках объекта недвижимости с кадастровым номером 64:11:160501:1618

№ п/п	Наименование характеристики	Значение характеристики
1	2	3
1.	Вид объекта недвижимости	Здание
2.	Ранее присвоенный государственный учетный номер (инвентарный) здания, сооружения, объекта незавершенного строительства	–
3.	Кадастровый номер земельного участка (земельных участков), в границах которого (которых) расположены здание, сооружение, объект незавершенного строительства	64:11:160809:5
4.	Уникальный учетный номер кадастрового квартала, в границах которого расположены здание, сооружение, объект незавершенного строительства	64:11:160809
5.	Адрес здания, сооружения, объекта незавершенного строительства	Саратовская область, р-н Духовницкий, рп Духовницкое,

		ул Чернышевского, д 48/1
5.1	Сведения о местоположении здания, сооружения, объекта незавершенного строительства (при отсутствии адреса) в структурированном в соответствии с федеральной информационной адресной системой виде	–
5.2	Дополнительные сведения о местоположении	–
6.	Иные сведения	–

3. Пояснения к сведениям об объекте недвижимости с кадастровым номером 64:11:160501:1618

1.	–
----	---

Описание местоположения зданий, сооружений, объектов незавершенного строительства на земельном участке

1. Сведения о характерных точках контура объекта недвижимости с кадастровым номером 64:11:160501:1622

Система координат МСК-64, зона 3

Зона № 3

Обозначение характерных точек контура	Содержатся в Едином государственном реестре недвижимости		Определены в ходе выполнения комплексных кадастровых работ			Метод определения координат	Формулы, примененные для расчета средней квадратической погрешности определения координат характерных точек (M_t), м, с подставленными в такие формулы значениями и итоговые (вычисленные) значения M_t , м	
	Координаты, м		Координаты, м		Радиус, м			
	X	Y	X	Y	R			
1	2	3	4	5	6	7	8	9
н530	–	–	–	6015	3243 914.5	–	Метод спутниковых	–

				38.65	3		геодезическ х измерений (определений)	
н540	–	–	–	6015 41.41	3243 904.9 8	–	Метод спутниковых геодезическ х измерений (определений)	–
н550	–	–	–	6015 30.71	3243 901.8 2	–	Метод спутниковых геодезическ х измерений (определений)	–
н560	–	–	–	6015 30.03	3243 904.1 3	–	Метод спутниковых геодезическ х измерений (определений)	–
н570	–	–	–	6015 32.08	3243 904.6 9	–	Метод спутниковых геодезическ х измерений (определений)	–
н580	–	–	–	6015 29.92	3243 911.9 4	–	Метод спутниковых геодезическ х измерений (определений)	–
н530	–	–	–	6015 38.65	3243 914.5 3	–	Метод спутниковых геодезическ х измерений (определений)	–

2. Сведения о характеристиках объекта недвижимости с кадастровым номером 64:11:160501:1622

№ п/п	Наименование характеристики	Значение характеристики
-------	-----------------------------	-------------------------

1	2	3		
1.	Вид объекта недвижимости	Здание		
2.	Ранее присвоенный государственный учетный номер (инвентарный) здания, сооружения, объекта незавершенного строительства	–		
3.	Кадастровый номер земельного участка (земельных участков), в границах которого (которых) расположены здание, сооружение, объект незавершенного строительства	64:11:160809:7		
4.	Уникальный учетный номер кадастрового квартала, в границах которого расположены здание, сооружение, объект незавершенного строительства	64:11:160809		
5.	Адрес здания, сооружения, объекта незавершенного строительства	Российская Федерация, Саратовская область, р-н Духовницкий, рп Духовницкое, ул Чернышевского, д 50/1		
5.1	Сведения о местоположении здания, сооружения, объекта незавершенного строительства (при отсутствии адреса) в структурированном в соответствии с федеральной информационной адресной системой виде	–		
5.2	Дополнительные сведения о местоположении	–		
6.	Иные сведения	–		
3. Пояснения к сведениям об объекте недвижимости с кадастровым номером <u>64:11:160501:1622</u>				
1.	–			
Описание местоположения зданий, сооружений, объектов незавершенного строительства на земельном участке				
1. Сведения о характерных точках контура объекта недвижимости с кадастровым номером <u>64:11:160501:1623</u>				
Система координат <u>МСК-64, зона 3</u>		Зона № <u>3</u>		
Обозначение характеристик	Содержатся в Едином государственном реестре недвижимости	Определены в ходе выполнения комплексных кадастровых работ	Метод определения координат	Формулы, примененные для расчета средней квадратической погрешности определения

точек конту ра	Координаты , м		Радиу с, м	Координаты , м		Радиус, м		координат характерных точек (M_i), м, с подставленными в такие формулы значениями и итоговые (вычисленные) значения M_t , м
	X	Y	R	X	Y	R		
1	2	3	4	5	6	7	8	9
н530	–	–	–	6015 38.65	3243 914.5 3	–	Метод спутниковых геодезически х измерений (определений)	–
н590	–	–	–	6015 35.95	3243 923.5 7	–	Метод спутниковых геодезически х измерений (определений)	–
н600	–	–	–	6015 27.23	3243 921.0 1	–	Метод спутниковых геодезически х измерений (определений)	–
н580	–	–	–	6015 29.92	3243 911.9 4	–	Метод спутниковых геодезически х измерений (определений)	–
н530	–	–	–	6015 38.65	3243 914.5 3	–	Метод спутниковых геодезически х измерений (определений)	–

2. Сведения о характеристиках объекта недвижимости с кадастровым номером 64:11:160501:1623

№ п/п	Наименование характеристики	Значение характеристики
1	2	3
1.	Вид объекта недвижимости	Здание
2.	Ранее присвоенный государственный учетный номер (инвентарный) здания, сооружения, объекта незавершенного строительства	–
3.	Кадастровый номер земельного участка (земельных участков), в границах которого (которых) расположены здание, сооружение, объект незавершенного строительства	64:11:160809:8
4.	Уникальный учетный номер кадастрового квартала, в границах которого расположены здание, сооружение, объект незавершенного строительства	64:11:160809
5.	Адрес здания, сооружения, объекта незавершенного строительства	Саратовская область, р-н Духовницкий, рп Духовницкое, ул Чернышевского, д 50/2
5.1	Сведения о местоположении здания, сооружения, объекта незавершенного строительства (при отсутствии адреса) в структурированном в соответствии с федеральной информационной адресной системой виде	–
5.2	Дополнительные сведения о местоположении	–
6.	Иные сведения	–

3. Пояснения к сведениям об объекте недвижимости с кадастровым номером 64:11:160501:1623

1. –

Описание местоположения зданий, сооружений, объектов незавершенного строительства на земельном участке**1. Сведения о характерных точках контура объекта недвижимости с кадастровым номером 64:11:160501:1627**Система координат МСК-64, зона 3Зона № 3

Обозначение характерных точек контура	Содержатся в Едином государственном реестре недвижимости			Определены в ходе выполнения комплексных кадастровых работ			Метод определения координат	Формулы, примененные для расчета средней квадратической погрешности определения координат характерных точек (M_i), м, с подставленными в такие формулы значениями и итоговые (вычисленные) значения M_t , м
	Координаты , м		Радиус, с, м	Координаты , м		Радиус, м		
	X	Y	R	X	Y	R		
1	2	3	4	5	6	7	8	9
н61О	–	–	–	6015 28.09	3243 945.5 2	–	Метод спутниковых геодезических измерений (определений)	–
н62О	–	–	–	6015 31.51	3243 935.3 7	–	Метод спутниковых геодезических измерений (определений)	–
н63О	–	–	–	6015 23.43	3243 932.6 6	–	Метод спутниковых геодезических измерений (определений)	–
н64О	–	–	–	6015 20.07	3243 942.6 8	–	Метод спутниковых геодезических измерений (определений)	–

н61О	–	–	–	6015 28.09	3243 945.5 2	–	Метод спутниковых геодезически х измерений (определений)	–
------	---	---	---	---------------	--------------------	---	--	---

2. Сведения о характеристиках объекта недвижимости с кадастровым номером 64:11:160501:1627

№ п/п	Наименование характеристики	Значение характеристики
1	2	3
1.	Вид объекта недвижимости	Здание
2.	Ранее присвоенный государственный учетный номер (инвентарный) здания, сооружения, объекта незавершенного строительства	–
3.	Кадастровый номер земельного участка (земельных участков), в границах которого (которых) расположены здание, сооружение, объект незавершенного строительства	64:11:160809:9
4.	Уникальный учетный номер кадастрового квартала, в границах которого расположены здание, сооружение, объект незавершенного строительства	64:11:160809
5.	Адрес здания, сооружения, объекта незавершенного строительства	Саратовская область, р-н Духовницкий, рп Духовницкое, ул Чернышевского, д 52/1
5.1	Сведения о местоположении здания, сооружения, объекта незавершенного строительства (при отсутствии адреса) в структурированном в соответствии с федеральной информационной адресной системой виде	–
5.2	Дополнительные сведения о местоположении	–
6.	Иные сведения	–

3. Пояснения к сведениям об объекте недвижимости с кадастровым номером 64:11:160501:1627

1.	–
----	---

**Описание местоположения зданий, сооружений,
объектов незавершенного строительства на земельном участке**

1. Сведения о характерных точках контура объекта недвижимости с кадастровым номером 64:11:160501:1629

Система координат МСК-64, зона 3

Зона № 3

Обозначение характерных точек контура	Содержатся в Едином государственном реестре недвижимости		Определены в ходе выполнения комплексных кадастровых работ			Метод определения координат	Формулы, примененные для расчета средней квадратической погрешности определения координат характерных точек (M_i), м, с подставленными в такие формулы значениями и итоговые (вычисленные) значения M_t , м	
	Координаты, м		Координаты, м		Радиус, м			
	X	Y	X	Y	R			
1	2	3	4	5	6	7	8	9
н610	–	–	–	6015 28.09	3243 945.5 2	–	Метод спутниковых геодезических измерений (определений)	–
н650	–	–	–	6015 25.17	3243 954.2 4	–	Метод спутниковых геодезических измерений (определений)	–
н660	–	–	–	6015 13.08	3243 950.1 8	–	Метод спутниковых геодезических измерений (определений)	–

н67О	–	–	–	6015 16.05	3243 941.2 6	–	Метод спутниковых геодезических измерений (определений)	–
н61О	–	–	–	6015 28.09	3243 945.5 2	–	Метод спутниковых геодезических измерений (определений)	–

2. Сведения о характеристиках объекта недвижимости с кадастровым номером 64:11:160501:1629

№ п/п	Наименование характеристики	Значение характеристики
1	2	3
1.	Вид объекта недвижимости	Здание
2.	Ранее присвоенный государственный учетный номер (инвентарный) здания, сооружения, объекта незавершенного строительства	–
3.	Кадастровый номер земельного участка (земельных участков), в границах которого (которых) расположены здание, сооружение, объект незавершенного строительства	64:11:160809:10
4.	Уникальный учетный номер кадастрового квартала, в границах которого расположены здание, сооружение, объект незавершенного строительства	64:11:160809
5.	Адрес здания, сооружения, объекта незавершенного строительства	Саратовская область, р-н Духовницкий, рп Духовницкое, ул Чернышевского, д 52/2
5.1	Сведения о местоположении здания, сооружения, объекта незавершенного строительства (при отсутствии адреса) в структурированном в соответствии с федеральной информационной адресной системой виде	–
5.2	Дополнительные сведения о местоположении	–
6.	Иные сведения	–

3. Пояснения к сведениям об объекте недвижимости с кадастровым номером 64:11:160501:1629

1. –

**Описание местоположения зданий, сооружений,
объектов незавершенного строительства на земельном участке**

1. Сведения о характерных точках контура объекта недвижимости с кадастровым номером 64:11:160501:2502

Система координат МСК-64, зона 3Зона № 3

Обозначение характерных точек контура	Содержатся в Едином государственном реестре недвижимости			Определены в ходе выполнения комплексных кадастровых работ			Метод определения координат	Формулы, примененные для расчета средней квадратической погрешности определения координат характерных точек (M_i), м, с подставленными в такие формулы значениями и итоговые (вычисленные) значения M_t , м
	Координаты, м		Радиус, м	Координаты, м		Радиус, м		
	X	Y	R	X	Y	R		
1	2	3	4	5	6	7	8	9
н680	–	–	–	6014 39.23	3243 918.0 1	–	Метод спутниковых геодезических измерений (определений)	–
н690	–	–	–	6014 42.19	3243 908.7 3	–	Метод спутниковых геодезических измерений (определений)	–
н700	–	–	–	6014	3243 905.2	–	Метод спутниковых	–

				31.21	4		геодезическ х измерений (определений)	
н710	–	–	–	6014 28.27	3243 914.4 5	–	Метод спутниковых геодезическ х измерений (определений)	–
н680	–	–	–	6014 39.23	3243 918.0 1	–	Метод спутниковых геодезическ х измерений (определений)	–

2. Сведения о характеристиках объекта недвижимости с кадастровым номером 64:11:160501:2502

№ п/п	Наименование характеристики	Значение характеристики
1	2	3
1.	Вид объекта недвижимости	Здание
2.	Ранее присвоенный государственный учетный номер (инвентарный) здания, сооружения, объекта незавершенного строительства	–
3.	Кадастровый номер земельного участка (земельных участков), в границах которого (которых) расположены здание, сооружение, объект незавершенного строительства	64:11:160809:51
4.	Уникальный учетный номер кадастрового квартала, в границах которого расположены здание, сооружение, объект незавершенного строительства	64:11:160809
5.	Адрес здания, сооружения, объекта незавершенного строительства	Саратовская область, р-н Духовницкий, рп Духовницкое, ул Вшивцевой, д 1/2
5.1	Сведения о местоположении здания, сооружения, объекта незавершенного строительства (при отсутствии адреса) в структурированном в соответствии с федеральной информационной адресной системой виде	–
5.2	Дополнительные сведения о местоположении	–

6.	Иные сведения	–
----	---------------	---

3. Пояснения к сведениям об объекте недвижимости с кадастровым номером 64:11:160501:2502

1.	–
----	---

**Описание местоположения зданий, сооружений,
объектов незавершенного строительства на земельном участке**

1. Сведения о характерных точках контура объекта недвижимости с кадастровым номером 64:11:160501:2478

Система координат МСК-64, зона 3

Зона № 3

Обозначение характерных точек контура	Содержатся в Едином государственном реестре недвижимости			Определены в ходе выполнения комплексных кадастровых работ			Метод определения координат	Формулы, примененные для расчета средней квадратической погрешности определения координат характерных точек (M_i), м, с подставленными в такие формулы значениями и итоговые (вычисленные) значения M_t , м
	Координаты, м		Радиус, м	Координаты, м		Радиус, м		
	X	Y	R	X	Y	R		
1	2	3	4	5	6	7	8	9
н680	–	–	–	6014 39.23	3243 918.0 1	–	Метод спутниковых геодезических измерений (определений)	–
н720	–	–	–	6014 36.25	3243 927.3 6	–	Метод спутниковых геодезических измерений	–

							(определений)	
н730	–	–	–	6014 33.74	3243 926.5 9	–	Метод спутниковых геодезических измерений (определений)	–
н740	–	–	–	6014 33.04	3243 928.8 2	–	Метод спутниковых геодезических измерений (определений)	–
н750	–	–	–	6014 27.17	3243 926.9 5	–	Метод спутниковых геодезических измерений (определений)	–
н760	–	–	–	6014 27.83	3243 924.7 0	–	Метод спутниковых геодезических измерений (определений)	–
н770	–	–	–	6014 25.25	3243 923.8 9	–	Метод спутниковых геодезических измерений (определений)	–
н710	–	–	–	6014 28.27	3243 914.4 5	–	Метод спутниковых геодезических измерений (определений)	–
н680	–	–	–	6014 39.23	3243 918.0 1	–	Метод спутниковых геодезических измерений (определений)	–

2. Сведения о характеристиках объекта недвижимости с кадастровым номером

64:11:160501:2478

№ п/п	Наименование характеристики	Значение характеристики
1	2	3
1.	Вид объекта недвижимости	Здание
2.	Ранее присвоенный государственный учетный номер (инвентарный) здания, сооружения, объекта незавершенного строительства	—
3.	Кадастровый номер земельного участка (земельных участков), в границах которого (которых) расположены здание, сооружение, объект незавершенного строительства	64:11:160809:63
4.	Уникальный учетный номер кадастрового квартала, в границах которого расположены здание, сооружение, объект незавершенного строительства	64:11:160809
5.	Адрес здания, сооружения, объекта незавершенного строительства	Саратовская область, р-н Духовницкий, рп Духовницкое, пер Вшивцевой, д 1/1
5.1	Сведения о местоположении здания, сооружения, объекта незавершенного строительства (при отсутствии адреса) в структурированном в соответствии с федеральной информационной адресной системой виде	—
5.2	Дополнительные сведения о местоположении	—
6.	Иные сведения	—

3. Пояснения к сведениям об объекте недвижимости с кадастровым номером 64:11:160501:2478

1. —

Описание местоположения зданий, сооружений, объектов незавершенного строительства на земельном участке

1. Сведения о характерных точках контура объекта недвижимости с кадастровым номером 64:11:160809:97

Система координат МСК-64, зона 3

Зона № 3

Обозначение характерных точек контура	Содержатся в Едином государственном реестре недвижимости			Определены в ходе выполнения комплексных кадастровых работ			Метод определения координат	Формулы, примененные для расчета средней квадратической погрешности определения координат характерных точек (M_i), м, с подставленными в такие формулы значениями и итоговые (вычисленные) значения M_t , м
	Координаты , м		Радиус, с, м	Координаты , м		Радиус, м		
	X	Y	R	X	Y	R		
1	2	3	4	5	6	7	8	9
н780	–	–	–	6014 22.95	3243 957.6 0	–	Метод спутниковых геодезических измерений (определений)	–
н790	–	–	–	6014 20.53	3243 965.2 3	–	Метод спутниковых геодезических измерений (определений)	–
н800	–	–	–	6014 14.18	3243 963.2 2	–	Метод спутниковых геодезических измерений (определений)	–
н810	–	–	–	6014 16.60	3243 955.5 9	–	Метод спутниковых геодезических измерений (определений)	–

н780	–	–	–	6014 22.95	3243 957.6 0	–	Метод спутниковых геодезически х измерений (определений)	–
------	---	---	---	---------------	--------------------	---	--	---

2. Сведения о характеристиках объекта недвижимости с кадастровым номером 64:11:160809:97

№ п/п	Наименование характеристики	Значение характеристики
1	2	3
1.	Вид объекта недвижимости	Здание
2.	Ранее присвоенный государственный учетный номер (инвентарный) здания, сооружения, объекта незавершенного строительства	–
3.	Кадастровый номер земельного участка (земельных участков), в границах которого (которых) расположены здание, сооружение, объект незавершенного строительства	64:11:160809:64
4.	Уникальный учетный номер кадастрового квартала, в границах которого расположены здание, сооружение, объект незавершенного строительства	64:11:160809
5.	Адрес здания, сооружения, объекта незавершенного строительства	Саратовская область, р-н Духовницкий, рп Духовницкое, пер Вшивцевой, д 1/1
5.1	Сведения о местоположении здания, сооружения, объекта незавершенного строительства (при отсутствии адреса) в структурированном в соответствии с федеральной информационной адресной системой виде	–
5.2	Дополнительные сведения о местоположении	–
6.	Иные сведения	–

3. Пояснения к сведениям об объекте недвижимости с кадастровым номером 64:11:160809:97

1.	–
----	---

**Описание местоположения зданий, сооружений,
объектов незавершенного строительства на земельном участке**

1. Сведения о характерных точках контура объекта недвижимости с кадастровым номером 64:11:160501:2485

Система координат МСК-64, зона 3

Зона № 3

Обозначение характерных точек контура	Содержатся в Едином государственном реестре недвижимости			Определены в ходе выполнения комплексных кадастровых работ			Метод определения координат	Формулы, примененные для расчета средней квадратической погрешности определения координат характерных точек (M_i), м, с подставленными в такие формулы значениями и итоговые (вычисленные) значения M_t , м
	Координаты, м		Радиус, м	Координаты, м		Радиус, м		
	X	Y	R	X	Y	R		
1	2	3	4	5	6	7	8	9
н820	–	–	–	6014 70.28	3243 928.3 7	–	Метод спутниковых геодезических измерений (определений)	–
н830	–	–	–	6014 73.00	3243 920.4 9	–	Метод спутниковых геодезических измерений (определений)	–
н840	–	–	–	6014 70.12	3243 919.4 9	–	Метод спутниковых геодезических измерений (определений)	–

н850	–	–	–	6014 71.17	3243 916.4 4	–	Метод спутниковых геодезических измерений (определений)	–
н860	–	–	–	6014 62.80	3243 913.5 5	–	Метод спутниковых геодезических измерений (определений)	–
н870	–	–	–	6014 59.02	3243 924.5 2	–	Метод спутниковых геодезических измерений (определений)	–
н820	–	–	–	6014 70.28	3243 928.3 7	–	Метод спутниковых геодезических измерений (определений)	–

2. Сведения о характеристиках объекта недвижимости с кадастровым номером 64:11:160501:2485

№ п/п	Наименование характеристики	Значение характеристики
1	2	3
1.	Вид объекта недвижимости	Здание
2.	Ранее присвоенный государственный учетный номер (инвентарный) здания, сооружения, объекта незавершенного строительства	–
3.	Кадастровый номер земельного участка (земельных участков), в границах которого (которых) расположены здание, сооружение, объект незавершенного строительства	64:11:160809:61
4.	Уникальный учетный номер кадастрового квартала, в границах которого расположены здание, сооружение, объект незавершенного строительства	64:11:160809
5.	Адрес здания, сооружения, объекта незавершенного строительства	Саратовская область, р-н Духовницкий, рп Духовницкое,

		пер Вшивцевой, д 2/2
5.1	Сведения о местоположении здания, сооружения, объекта незавершенного строительства (при отсутствии адреса) в структурированном в соответствии с федеральной информационной адресной системой виде	–
5.2	Дополнительные сведения о местоположении	–
6.	Иные сведения	–

3. Пояснения к сведениям об объекте недвижимости с кадастровым номером 64:11:160501:2485

1.	–
----	---

Описание местоположения зданий, сооружений, объектов незавершенного строительства на земельном участке

1. Сведения о характерных точках контура объекта недвижимости с кадастровым номером 64:11:160501:2486

Система координат МСК-64, зона 3

Зона № 3

Обозначение характерных точек контура	Содержатся в Едином государственном реестре недвижимости		Определены в ходе выполнения комплексных кадастровых работ			Метод определения координат	Формулы, примененные для расчета средней квадратической погрешности определения координат характерных точек (M_t), м, с подставленными в такие формулы значениями и итоговые (вычисленные) значения M_t , м	
	Координаты, м		Координаты, м		Радиус, м			
	X	Y	X	Y	R			
1	2	3	4	5	6	7	8	9
н880	–	–	–	6014	3243 846.7	–	Метод спутниковых	–

				60.80	3		геодезическ х измерений (определений)	
н890	–	–	–	6014 57.71	3243 856.4 9	–	Метод спутниковых геодезическ х измерений (определений)	–
н900	–	–	–	6014 47.27	3243 853.2 3	–	Метод спутниковых геодезическ х измерений (определений)	–
н910	–	–	–	6014 48.52	3243 849.4 0	–	Метод спутниковых геодезическ х измерений (определений)	–
н920	–	–	–	6014 43.75	3243 847.9 0	–	Метод спутниковых геодезическ х измерений (определений)	–
н930	–	–	–	6014 45.61	3243 841.9 9	–	Метод спутниковых геодезическ х измерений (определений)	–
н880	–	–	–	6014 60.80	3243 846.7 3	–	Метод спутниковых геодезическ х измерений (определений)	–

2. Сведения о характеристиках объекта недвижимости с кадастровым номером 64:11:160501:2486

№ п/п	Наименование характеристики	Значение характеристики
----------	-----------------------------	-------------------------

1	2	3
1.	Вид объекта недвижимости	Здание
2.	Ранее присвоенный государственный учетный номер (инвентарный) здания, сооружения, объекта незавершенного строительства	–
3.	Кадастровый номер земельного участка (земельных участков), в границах которого (которых) расположены здание, сооружение, объект незавершенного строительства	64:11:160809:42
4.	Уникальный учетный номер кадастрового квартала, в границах которого расположены здание, сооружение, объект незавершенного строительства	64:11:160809
5.	Адрес здания, сооружения, объекта незавершенного строительства	Саратовская область, р-н Духовницкий, рп Духовницкое, пер Вшивцевой, д 3
5.1	Сведения о местоположении здания, сооружения, объекта незавершенного строительства (при отсутствии адреса) в структурированном в соответствии с федеральной информационной адресной системой виде	–
5.2	Дополнительные сведения о местоположении	–
6.	Иные сведения	–

3. Пояснения к сведениям об объекте недвижимости с кадастровым номером 64:11:160501:2486

1. –

Описание местоположения зданий, сооружений, объектов незавершенного строительства на земельном участке

1. Сведения о характерных точках контура объекта недвижимости с кадастровым номером 64:11:160809:67

Система координат МСК-64, зона 3

Зона № 3

Обозначение характерных точек	Содержатся в Едином государственном реестре недвижимости	Определены в ходе выполнения комплексных кадастровых работ	Метод определения координат	Формулы, примененные для расчета средней квадратической погрешности определения
-------------------------------	--	--	-----------------------------	---

точек конту ра	Координаты , м		Радиу с, м	Координаты , м		Радиус, м		координат характерных точек (M_i), м, с подставленными в такие формулы значениями и итоговые (вычисленные) значения M_t , м
	X	Y	R	X	Y	R		
1	2	3	4	5	6	7	8	9
н940	–	–	–	6014 31.90	3243 829.9 6	–	Метод спутниковых геодезически х измерений (определений)	–
н950	–	–	–	6014 30.32	3243 834.8 5	–	Метод спутниковых геодезически х измерений (определений)	–
н960	–	–	–	6014 25.18	3243 833.2 0	–	Метод спутниковых геодезически х измерений (определений)	–
н970	–	–	–	6014 26.75	3243 828.2 9	–	Метод спутниковых геодезически х измерений (определений)	–
н940	–	–	–	6014 31.90	3243 829.9 6	–	Метод спутниковых геодезически х измерений (определений)	–

2. Сведения о характеристиках объекта недвижимости с кадастровым номером 64:11:160809:67

№ п/п	Наименование характеристики	Значение характеристики
1	2	3
1.	Вид объекта недвижимости	Здание
2.	Ранее присвоенный государственный учетный номер (инвентарный) здания, сооружения, объекта незавершенного строительства	–
3.	Кадастровый номер земельного участка (земельных участков), в границах которого (которых) расположены здание, сооружение, объект незавершенного строительства	64:11:160809:42
4.	Уникальный учетный номер кадастрового квартала, в границах которого расположены здание, сооружение, объект незавершенного строительства	64:11:160809
5.	Адрес здания, сооружения, объекта незавершенного строительства	Саратовская область, р-н Духовницкий, рп Духовницкое, пер Вшивцевой, д 3
5.1	Сведения о местоположении здания, сооружения, объекта незавершенного строительства (при отсутствии адреса) в структурированном в соответствии с федеральной информационной адресной системой виде	–
5.2	Дополнительные сведения о местоположении	–
6.	Иные сведения	–

3. Пояснения к сведениям об объекте недвижимости с кадастровым номером 64:11:160809:67

1. –

Описание местоположения зданий, сооружений, объектов незавершенного строительства на земельном участке**1. Сведения о характерных точках контура объекта недвижимости с кадастровым номером 64:11:160809:68**Система координат МСК-64, зона 3Зона № 3

Обозначение характерных точек контура	Содержатся в Едином государственном реестре недвижимости			Определены в ходе выполнения комплексных кадастровых работ			Метод определения координат	Формулы, примененные для расчета средней квадратической погрешности определения координат характерных точек (M_i), м, с подставленными в такие формулы значениями и итоговые (вычисленные) значения M_t , м
	Координаты , м		Радиус, с, м	Координаты , м		Радиус, м		
	X	Y	R	X	Y	R		
1	2	3	4	5	6	7	8	9
н980	–	–	–	6014 27.99	3243 836.9 6	–	Метод спутниковых геодезических измерений (определений)	–
н990	–	–	–	6014 26.73	3243 840.9 1	–	Метод спутниковых геодезических измерений (определений)	–
н1000	–	–	–	6014 23.10	3243 839.7 3	–	Метод спутниковых геодезических измерений (определений)	–
н1010	–	–	–	6014 24.36	3243 835.7 8	–	Метод спутниковых геодезических измерений (определений)	–

н980	–	–	–	6014 27.99	3243 836.9 6	–	Метод спутниковых геодезически х измерений (определений)	–
------	---	---	---	---------------	--------------------	---	--	---

2. Сведения о характеристиках объекта недвижимости с кадастровым номером 64:11:160809:68

№ п/п	Наименование характеристики	Значение характеристики
1	2	3
1.	Вид объекта недвижимости	Здание
2.	Ранее присвоенный государственный учетный номер (инвентарный) здания, сооружения, объекта незавершенного строительства	–
3.	Кадастровый номер земельного участка (земельных участков), в границах которого (которых) расположены здание, сооружение, объект незавершенного строительства	64:11:160809:42
4.	Уникальный учетный номер кадастрового квартала, в границах которого расположены здание, сооружение, объект незавершенного строительства	64:11:160809
5.	Адрес здания, сооружения, объекта незавершенного строительства	Саратовская область, р-н Духовницкий, рп Духовницкое, пер Вшивцевой, д 3
5.1	Сведения о местоположении здания, сооружения, объекта незавершенного строительства (при отсутствии адреса) в структурированном в соответствии с федеральной информационной адресной системой виде	–
5.2	Дополнительные сведения о местоположении	–
6.	Иные сведения	–

3. Пояснения к сведениям об объекте недвижимости с кадастровым номером 64:11:160809:68

1.	–
----	---

**Описание местоположения зданий, сооружений,
объектов незавершенного строительства на земельном участке**

1. Сведения о характерных точках контура объекта недвижимости с кадастровым номером 64:11:160809:72

Система координат МСК-64, зона 3

Зона № 3

Обозначение характерных точек контура	Содержатся в Едином государственном реестре недвижимости		Определены в ходе выполнения комплексных кадастровых работ			Метод определения координат	Формулы, примененные для расчета средней квадратической погрешности определения координат характерных точек (M_i), м, с подставленными в такие формулы значениями и итоговые (вычисленные) значения M_t , м	
	Координаты, м		Координаты, м		Радиус, м			
	X	Y	X	Y	R			
1	2	3	4	5	6	7	8	9
н1020	–	–	–	6014 63.63	3243 838.0 4	–	Метод спутниковых геодезических измерений (определений)	–
н1030	–	–	–	6014 62.39	3243 841.8 4	–	Метод спутниковых геодезических измерений (определений)	–
н1040	–	–	–	6014 50.82	3243 838.0 7	–	Метод спутниковых геодезических измерений (определений)	–

н1050	–	–	–	6014 52.06	3243 834.2 6	–	Метод спутниковых геодезических измерений (определений)	–
н1020	–	–	–	6014 63.63	3243 838.0 4	–	Метод спутниковых геодезических измерений (определений)	–

2. Сведения о характеристиках объекта недвижимости с кадастровым номером 64:11:160809:72

№ п/п	Наименование характеристики	Значение характеристики
1	2	3
1.	Вид объекта недвижимости	Здание
2.	Ранее присвоенный государственный учетный номер (инвентарный) здания, сооружения, объекта незавершенного строительства	–
3.	Кадастровый номер земельного участка (земельных участков), в границах которого (которых) расположены здание, сооружение, объект незавершенного строительства	64:11:160809:42
4.	Уникальный учетный номер кадастрового квартала, в границах которого расположены здание, сооружение, объект незавершенного строительства	64:11:160809
5.	Адрес здания, сооружения, объекта незавершенного строительства	Саратовская область, р-н Духовницкий, рп Духовницкое, пер Вшивцевой, д 3
5.1	Сведения о местоположении здания, сооружения, объекта незавершенного строительства (при отсутствии адреса) в структурированном в соответствии с федеральной информационной адресной системой виде	–
5.2	Дополнительные сведения о местоположении	–
6.	Иные сведения	–

3. Пояснения к сведениям об объекте недвижимости с кадастровым номером 64:11:160809:72

1. –

**Описание местоположения зданий, сооружений,
объектов незавершенного строительства на земельном участке**

1. Сведения о характерных точках контура объекта недвижимости с кадастровым номером 64:11:160809:74

Система координат МСК-64, зона 3Зона № 3

Обозначение характерных точек контура	Содержатся в Едином государственном реестре недвижимости			Определены в ходе выполнения комплексных кадастровых работ			Метод определения координат	Формулы, примененные для расчета средней квадратической погрешности определения координат характерных точек (M_i), м, с подставленными в такие формулы значениями и итоговые (вычисленные) значения M_t , м
	Координаты, м		Радиус, м	Координаты, м		Радиус, м		
	X	Y	R	X	Y	R		
1	2	3	4	5	6	7	8	9
н1060	–	–	–	6014 46.67	3243 851.5 8	–	Метод спутниковых геодезических измерений (определений)	–
н1070	–	–	–	6014 45.33	3243 855.8 8	–	Метод спутниковых геодезических измерений (определений)	–
н1080	–	–	–	6014	3243 854.5	–	Метод спутниковых	–

				41.03	4		геодезическ х измерений (определений)	
н109О	–	–	–	6014 42.37	3243 850.2 4	–	Метод спутниковых геодезическ х измерений (определений)	–
н106О	–	–	–	6014 46.67	3243 851.5 8	–	Метод спутниковых геодезическ х измерений (определений)	–

2. Сведения о характеристиках объекта недвижимости с кадастровым номером 64:11:160809:74

№ п/п	Наименование характеристики	Значение характеристики
1	2	3
1.	Вид объекта недвижимости	Здание
2.	Ранее присвоенный государственный учетный номер (инвентарный) здания, сооружения, объекта незавершенного строительства	–
3.	Кадастровый номер земельного участка (земельных участков), в границах которого (которых) расположены здание, сооружение, объект незавершенного строительства	64:11:160809:42
4.	Уникальный учетный номер кадастрового квартала, в границах которого расположены здание, сооружение, объект незавершенного строительства	64:11:160809
5.	Адрес здания, сооружения, объекта незавершенного строительства	Саратовская область, р-н Духовницкий, рп Духовницкое, пер Вшивцевой, д 3
5.1	Сведения о местоположении здания, сооружения, объекта незавершенного строительства (при отсутствии адреса) в структурированном в соответствии с федеральной информационной адресной системой виде	–
5.2	Дополнительные сведения о местоположении	–

6.	Иные сведения	–
----	---------------	---

3. Пояснения к сведениям об объекте недвижимости с кадастровым номером 64:11:160809:74

1.	–
----	---

**Описание местоположения зданий, сооружений,
объектов незавершенного строительства на земельном участке**

1. Сведения о характерных точках контура объекта недвижимости с кадастровым номером 64:11:160809:81

Система координат МСК-64, зона 3

Зона № 3

Обозначение характерных точек контура	Содержатся в Едином государственном реестре недвижимости			Определены в ходе выполнения комплексных кадастровых работ			Метод определения координат	Формулы, примененные для расчета средней квадратической погрешности определения координат характерных точек (M_i), м, с подставленными в такие формулы значениями и итоговые (вычисленные) значения M_t , м
	Координаты, м		Радиус, м	Координаты, м		Радиус, м		
	X	Y	R	X	Y	R		
1	2	3	4	5	6	7	8	9
н1050	–	–	–	6014 52.06	3243 834.2 6	–	Метод спутниковых геодезических измерений (определений)	–
н1040	–	–	–	6014 50.82	3243 838.0 7	–	Метод спутниковых геодезических измерений	–

							(определений)	
н1100	–	–	–	6014 47.56	3243 837.0 0	–	Метод спутниковых геодезических измерений (определений)	–
н1110	–	–	–	6014 48.80	3243 833.2 0	–	Метод спутниковых геодезических измерений (определений)	–
н1050	–	–	–	6014 52.06	3243 834.2 6	–	Метод спутниковых геодезических измерений (определений)	–

2. Сведения о характеристиках объекта недвижимости с кадастровым номером 64:11:160809:81

№ п/п	Наименование характеристики	Значение характеристики
1	2	3
1.	Вид объекта недвижимости	Здание
2.	Ранее присвоенный государственный учетный номер (инвентарный) здания, сооружения, объекта незавершенного строительства	–
3.	Кадастровый номер земельного участка (земельных участков), в границах которого (которых) расположены здание, сооружение, объект незавершенного строительства	64:11:160809:42
4.	Уникальный учетный номер кадастрового квартала, в границах которого расположены здание, сооружение, объект незавершенного строительства	64:11:160809
5.	Адрес здания, сооружения, объекта незавершенного строительства	Саратовская область, р-н Духовницкий, рп Духовницкое, пер Вшивцевой, д 3
5.1	Сведения о местоположении здания, сооружения, объекта незавершенного строительства (при отсутствии адреса) в структурированном в	–

	соответствии с федеральной информационной адресной системой в виде	
5.2	Дополнительные сведения о местоположении	–
6.	Иные сведения	–

3. Пояснения к сведениям об объекте недвижимости с кадастровым номером 64:11:160809:81

1.	–
----	---

Описание местоположения зданий, сооружений, объектов незавершенного строительства на земельном участке

1. Сведения о характерных точках контура объекта недвижимости с кадастровым номером 64:11:160809:85

Система координат МСК-64, зона 3

Зона № 3

Обозначение характерных точек контура	Содержатся в Едином государственном реестре недвижимости		Определены в ходе выполнения комплексных кадастровых работ			Метод определения координат	Формулы, примененные для расчета средней квадратической погрешности определения координат характерных точек (M_t), м, с подставленными в такие формулы значениями и итоговые (вычисленные) значения M_t , м	
	Координаты, м		Координаты, м		Радиус, м			
	X	Y	X	Y	R			
1	2	3	4	5	6	7	8	9
н1120	–	–	–	6014 28.88	3243 821.6 3	–	Метод спутниковых геодезических измерений (определений)	–

н1130	–	–	–	6014 34.02	3243 823.3 0	–	Метод спутниковых геодезических измерений (определений)	–
н940	–	–	–	6014 31.90	3243 829.9 6	–	Метод спутниковых геодезических измерений (определений)	–
н970	–	–	–	6014 26.75	3243 828.2 9	–	Метод спутниковых геодезических измерений (определений)	–
н1120	–	–	–	6014 28.88	3243 821.6 3	–	Метод спутниковых геодезических измерений (определений)	–

2. Сведения о характеристиках объекта недвижимости с кадастровым номером 64:11:160809:85

№ п/п	Наименование характеристики	Значение характеристики
1	2	3
1.	Вид объекта недвижимости	Здание
2.	Ранее присвоенный государственный учетный номер (инвентарный) здания, сооружения, объекта незавершенного строительства	–
3.	Кадастровый номер земельного участка (земельных участков), в границах которого (которых) расположены здание, сооружение, объект незавершенного строительства	64:11:160809:42
4.	Уникальный учетный номер кадастрового квартала, в границах которого расположены здание, сооружение, объект незавершенного строительства	64:11:160809
5.	Адрес здания, сооружения, объекта незавершенного строительства	Саратовская область, р-н Духовницкий, рп Духовницкое,

		пер Вшивцевой, д 3
5.1	Сведения о местоположении здания, сооружения, объекта незавершенного строительства (при отсутствии адреса) в структурированном в соответствии с федеральной информационной адресной системой виде	–
5.2	Дополнительные сведения о местоположении	–
6.	Иные сведения	–

3. Пояснения к сведениям об объекте недвижимости с кадастровым номером 64:11:160809:85

1.	–
----	---

Описание местоположения зданий, сооружений, объектов незавершенного строительства на земельном участке

1. Сведения о характерных точках контура объекта недвижимости с кадастровым номером 64:11:160809:87

Система координат МСК-64, зона 3

Зона № 3

Обозначение характерных точек контура	Содержатся в Едином государственном реестре недвижимости		Определены в ходе выполнения комплексных кадастровых работ			Метод определения координат	Формулы, примененные для расчета средней квадратической погрешности определения координат характерных точек (M_t), м, с подставленными в такие формулы значениями и итоговые (вычисленные) значения M_t , м	
	Координаты, м		Координаты, м		Радиус, м			
	X	Y	X	Y	R			
1	2	3	4	5	6	7	8	9
n1150	–	–	–	6014	3243 834.3	–	Метод спутниковых	–

				28.81	8		геодезическ х измерений (определений)	
н980	–	–	–	6014 27.99	3243 836.9 6	–	Метод спутниковых геодезическ х измерений (определений)	–
н1010	–	–	–	6014 24.36	3243 835.7 8	–	Метод спутниковых геодезическ х измерений (определений)	–
н960	–	–	–	6014 25.18	3243 833.2 0	–	Метод спутниковых геодезическ х измерений (определений)	–
н1150	–	–	–	6014 28.81	3243 834.3 8	–	Метод спутниковых геодезическ х измерений (определений)	–

2. Сведения о характеристиках объекта недвижимости с кадастровым номером 64:11:160809:87

№ п/п	Наименование характеристики	Значение характеристики
1	2	3
1.	Вид объекта недвижимости	Здание
2.	Ранее присвоенный государственный учетный номер (инвентарный) здания, сооружения, объекта незавершенного строительства	–
3.	Кадастровый номер земельного участка (земельных участков), в границах которого (которых) расположены здание, сооружение, объект незавершенного строительства	64:11:160809:42
4.	Уникальный учетный номер кадастрового квартала, в	64:11:160809

	границах которого расположены здание, сооружение, объект незавершенного строительства	
5.	Адрес здания, сооружения, объекта незавершенного строительства	Саратовская область, р-н Духовницкий, рп Духовницкое, пер Вшивцевой, д 3
5.1	Сведения о местоположении здания, сооружения, объекта незавершенного строительства (при отсутствии адреса) в структурированном в соответствии с федеральной информационной адресной системой виде	–
5.2	Дополнительные сведения о местоположении	–
6.	Иные сведения	–

3. Пояснения к сведениям об объекте недвижимости с кадастровым номером 64:11:160809:87

1. –

Описание местоположения зданий, сооружений, объектов незавершенного строительства на земельном участке

1. Сведения о характерных точках контура объекта недвижимости с кадастровым номером 64:11:160809:88

Система координат МСК-64, зона 3

Зона № 3

Обозначение характерных точек контура	Содержатся в Едином государственном реестре недвижимости		Определены в ходе выполнения комплексных кадастровых работ		Метод определения координат	Формулы, примененные для расчета средней квадратической погрешности определения координат характерных точек (M_t), м, с подставленными в такие формулы значениями и итоговые (вычисленные) значения M_t , м
	Координаты, м	Радиус, м	Координаты, м	Радиус, м		

	X	Y	R	X	Y	R		
1	2	3	4	5	6	7	8	9
н990	–	–	–	6014 26.73	3243 840.9 1	–	Метод спутниковых геодезических измерений (определений)	–
н1160	–	–	–	6014 25.20	3243 845.7 7	–	Метод спутниковых геодезических измерений (определений)	–
н1170	–	–	–	6014 21.54	3243 844.6 4	–	Метод спутниковых геодезических измерений (определений)	–
н1000	–	–	–	6014 23.10	3243 839.7 3	–	Метод спутниковых геодезических измерений (определений)	–
н990	–	–	–	6014 26.73	3243 840.9 1	–	Метод спутниковых геодезических измерений (определений)	–

2. Сведения о характеристиках объекта недвижимости с кадастровым номером 64:11:160809:88

№ п/п	Наименование характеристики	Значение характеристики
1	2	3
1.	Вид объекта недвижимости	Здание
2.	Ранее присвоенный государственный учетный номер (инвентарный) здания, сооружения, объекта	–

	незавершенного строительства	
3.	Кадастровый номер земельного участка (земельных участков), в границах которого (которых) расположены здание, сооружение, объект незавершенного строительства	64:11:160809:42
4.	Уникальный учетный номер кадастрового квартала, в границах которого расположены здание, сооружение, объект незавершенного строительства	64:11:160809
5.	Адрес здания, сооружения, объекта незавершенного строительства	Саратовская область, р-н Духовницкий, рп Духовницкое, пер Вшивцевой, д 3
5.1	Сведения о местоположении здания, сооружения, объекта незавершенного строительства (при отсутствии адреса) в структурированном в соответствии с федеральной информационной адресной системой виде	–
5.2	Дополнительные сведения о местоположении	–
6.	Иные сведения	–

3. Пояснения к сведениям об объекте недвижимости с кадастровым номером 64:11:160809:88

1. –

Описание местоположения зданий, сооружений, объектов незавершенного строительства на земельном участке

1. Сведения о характерных точках контура объекта недвижимости с кадастровым номером 64:11:160501:2488

Система координат МСК-64, зона 3

Зона № 3

Обозначение характеристик	Содержатся в Едином государственном реестре недвижимости	Определены в ходе выполнения комплексных кадастровых работ	Метод определения координат	Формулы, примененные для расчета средней квадратической погрешности определения
---------------------------	--	--	-----------------------------	---

точек конту ра	Координаты , м		Радиу с, м	Координаты , м		Радиус, м		координат характерных точек (M _i), м, с подставленными в такие формулы значениями и итоговые (вычисленные) значения M _t , м
	X	Y	R	X	Y	R		
1	2	3	4	5	6	7	8	9
н118О	–	–	–	6014 80.08	3243 896.8 1	–	Метод спутниковых геодезически х измерений (определений)	–
н119О	–	–	–	6014 76.86	3243 906.2 8	–	Метод спутниковых геодезически х измерений (определений)	–
н120О	–	–	–	6014 65.41	3243 902.3 8	–	Метод спутниковых геодезически х измерений (определений)	–
н121О	–	–	–	6014 68.63	3243 892.9 2	–	Метод спутниковых геодезически х измерений (определений)	–
н118О	–	–	–	6014 80.08	3243 896.8 1	–	Метод спутниковых геодезически х измерений (определений)	–

2. Сведения о характеристиках объекта недвижимости с кадастровым номером 64:11:160501:2488

№ п/п	Наименование характеристики	Значение характеристики
1	2	3
1.	Вид объекта недвижимости	Здание
2.	Ранее присвоенный государственный учетный номер (инвентарный) здания, сооружения, объекта незавершенного строительства	–
3.	Кадастровый номер земельного участка (земельных участков), в границах которого (которых) расположены здание, сооружение, объект незавершенного строительства	64:11:160809:31
4.	Уникальный учетный номер кадастрового квартала, в границах которого расположены здание, сооружение, объект незавершенного строительства	64:11:160809
5.	Адрес здания, сооружения, объекта незавершенного строительства	Саратовская область, р-н Духовницкий, рп Духовницкое, пер Вшивцевой, д 4/1
5.1	Сведения о местоположении здания, сооружения, объекта незавершенного строительства (при отсутствии адреса) в структурированном в соответствии с федеральной информационной адресной системой виде	–
5.2	Дополнительные сведения о местоположении	–
6.	Иные сведения	–

3. Пояснения к сведениям об объекте недвижимости с кадастровым номером 64:11:160501:2488

1. –

Описание местоположения зданий, сооружений, объектов незавершенного строительства на земельном участке**1. Сведения о характерных точках контура объекта недвижимости с кадастровым номером 64:11:160501:2489**Система координат МСК-64, зона 3Зона № 3

Обозначение характерных точек контура	Содержатся в Едином государственном реестре недвижимости			Определены в ходе выполнения комплексных кадастровых работ			Метод определения координат	Формулы, примененные для расчета средней квадратической погрешности определения координат характерных точек (M_i), м, с подставленными в такие формулы значениями и итоговые (вычисленные) значения M_t , м
	Координаты , м		Радиус, с, м	Координаты , м		Радиус, м		
	X	Y	R	X	Y	R		
1	2	3	4	5	6	7	8	9
н122О	–	–	–	6014 83.30	3243 887.3 5	–	Метод спутниковых геодезических измерений (определений)	–
н118О	–	–	–	6014 80.08	3243 896.8 1	–	Метод спутниковых геодезических измерений (определений)	–
н121О	–	–	–	6014 68.63	3243 892.9 2	–	Метод спутниковых геодезических измерений (определений)	–
н123О	–	–	–	6014 71.85	3243 883.4 5	–	Метод спутниковых геодезических измерений (определений)	–

н122О	–	–	–	6014 83.30	3243 887.3 5	–	Метод спутниковых геодезически х измерений (определений)	–
-------	---	---	---	---------------	--------------------	---	--	---

2. Сведения о характеристиках объекта недвижимости с кадастровым номером 64:11:160501:2489

№ п/п	Наименование характеристики	Значение характеристики
1	2	3
1.	Вид объекта недвижимости	Здание
2.	Ранее присвоенный государственный учетный номер (инвентарный) здания, сооружения, объекта незавершенного строительства	–
3.	Кадастровый номер земельного участка (земельных участков), в границах которого (которых) расположены здание, сооружение, объект незавершенного строительства	64:11:160809:32
4.	Уникальный учетный номер кадастрового квартала, в границах которого расположены здание, сооружение, объект незавершенного строительства	64:11:160809
5.	Адрес здания, сооружения, объекта незавершенного строительства	Саратовская область, р-н Духовницкий, рп Духовницкое, пер Вшивцевой, д 4/2
5.1	Сведения о местоположении здания, сооружения, объекта незавершенного строительства (при отсутствии адреса) в структурированном в соответствии с федеральной информационной адресной системой виде	–
5.2	Дополнительные сведения о местоположении	–
6.	Иные сведения	–

3. Пояснения к сведениям об объекте недвижимости с кадастровым номером 64:11:160501:2489

1.	–
----	---

**Описание местоположения зданий, сооружений,
объектов незавершенного строительства на земельном участке**

1. Сведения о характерных точках контура объекта недвижимости с кадастровым номером 64:11:160501:2491

Система координат МСК-64, зона 3

Зона № 3

Обозначение характерных точек контура	Содержатся в Едином государственном реестре недвижимости		Определены в ходе выполнения комплексных кадастровых работ		Метод определения координат	Формулы, примененные для расчета средней квадратической погрешности определения координат характерных точек (M_i), м, с подставленными в такие формулы значениями и итоговые (вычисленные) значения M_t , м		
	Координаты, м		Координаты, м				Радиус, м	
	X	Y	X	Y				
1	2	3	4	5	6	7	8	9
н1240	–	–	–	6014 68.36	3243 808.2 4	–	Метод спутниковых геодезических измерений (определений)	–
н1250	–	–	–	6014 58.44	3243 805.1 3	–	Метод спутниковых геодезических измерений (определений)	–
н1260	–	–	–	6014 55.15	3243 815.2 0	–	Метод спутниковых геодезических измерений (определений)	–

н1270	–	–	–	6014 65.07	3243 818.3 0	–	Метод спутниковых геодезических измерений (определений)	–
н1240	–	–	–	6014 68.36	3243 808.2 4	–	Метод спутниковых геодезических измерений (определений)	–

2. Сведения о характеристиках объекта недвижимости с кадастровым номером 64:11:160501:2491

№ п/п	Наименование характеристики	Значение характеристики
1	2	3
1.	Вид объекта недвижимости	Здание
2.	Ранее присвоенный государственный учетный номер (инвентарный) здания, сооружения, объекта незавершенного строительства	–
3.	Кадастровый номер земельного участка (земельных участков), в границах которого (которых) расположены здание, сооружение, объект незавершенного строительства	64:11:160809:41
4.	Уникальный учетный номер кадастрового квартала, в границах которого расположены здание, сооружение, объект незавершенного строительства	64:11:160809
5.	Адрес здания, сооружения, объекта незавершенного строительства	Саратовская область, р-н Духовницкий, рп Духовницкое, пер Вшивцевой, д 5
5.1	Сведения о местоположении здания, сооружения, объекта незавершенного строительства (при отсутствии адреса) в структурированном в соответствии с федеральной информационной адресной системой виде	–
5.2	Дополнительные сведения о местоположении	–
6.	Иные сведения	–

3. Пояснения к сведениям об объекте недвижимости с кадастровым номером 64:11:160501:2491

1. –

**Описание местоположения зданий, сооружений,
объектов незавершенного строительства на земельном участке**

1. Сведения о характерных точках контура объекта недвижимости с кадастровым номером 64:11:160809:2494

Система координат МСК-64, зона 3Зона № 3

Обозначение характерных точек контура	Содержатся в Едином государственном реестре недвижимости			Определены в ходе выполнения комплексных кадастровых работ			Метод определения координат	Формулы, примененные для расчета средней квадратической погрешности определения координат характерных точек (M_i), м, с подставленными в такие формулы значениями и итоговые (вычисленные) значения M_t , м
	Координаты, м		Радиус, м	Координаты, м		Радиус, м		
	X	Y	R	X	Y	R		
1	2	3	4	5	6	7	8	9
н1280	–	–	–	6014 90.63	3243 866.8 3	–	Метод спутниковых геодезических измерений (определений)	–
н1290	–	–	–	6014 93.75	3243 856.8 1	–	Метод спутниковых геодезических измерений (определений)	–
н1300	–	–	–	6014	3243 853.3	–	Метод спутниковых	–

				82.54	0		геодезическ х измерений (определений)	
н131О	–	–	–	6014 79.41	3243 863.3 2	–	Метод спутниковых геодезическ х измерений (определений)	–
н128О	–	–	–	6014 90.63	3243 866.8 3	–	Метод спутниковых геодезическ х измерений (определений)	–

2. Сведения о характеристиках объекта недвижимости с кадастровым номером 64:11:160809:2494

№ п/п	Наименование характеристики	Значение характеристики
1	2	3
1.	Вид объекта недвижимости	Здание
2.	Ранее присвоенный государственный учетный номер (инвентарный) здания, сооружения, объекта незавершенного строительства	–
3.	Кадастровый номер земельного участка (земельных участков), в границах которого (которых) расположены здание, сооружение, объект незавершенного строительства	64:11:160809:34
4.	Уникальный учетный номер кадастрового квартала, в границах которого расположены здание, сооружение, объект незавершенного строительства	64:11:160809
5.	Адрес здания, сооружения, объекта незавершенного строительства	Саратовская область, р-н Духовницкий, рп Духовницкое, пер Вшивцевой, д 6/2
5.1	Сведения о местоположении здания, сооружения, объекта незавершенного строительства (при отсутствии адреса) в структурированном в соответствии с федеральной информационной адресной системой виде	–
5.2	Дополнительные сведения о местоположении	–

6.	Иные сведения	–
----	---------------	---

3. Пояснения к сведениям об объекте недвижимости с кадастровым номером 64:11:160809:2494

1.	–
----	---

**Описание местоположения зданий, сооружений,
объектов незавершенного строительства на земельном участке**

1. Сведения о характерных точках контура объекта недвижимости с кадастровым номером 64:11:160501:2495

Система координат МСК-64, зона 3

Зона № 3

Обозначение характерных точек контура	Содержатся в Едином государственном реестре недвижимости			Определены в ходе выполнения комплексных кадастровых работ			Метод определения координат	Формулы, примененные для расчета средней квадратической погрешности определения координат характерных точек (M_i), м, с подставленными в такие формулы значениями и итоговые (вычисленные) значения M_t , м
	Координаты, м		Радиус, м	Координаты, м		Радиус, м		
	X	Y	R	X	Y	R		
1	2	3	4	5	6	7	8	9
н1320	–	–	–	6014 81.36	3243 781.7 7	–	Метод спутниковых геодезических измерений (определений)	–
н1330	–	–	–	6014 70.38	3243 778.7 0	–	Метод спутниковых геодезических измерений	–

							(определений)	
н1340	–	–	–	6014 67.51	3243 788.5 2	–	Метод спутниковых геодезических измерений (определений)	–
н1350	–	–	–	6014 78.49	3243 791.5 9	–	Метод спутниковых геодезических измерений (определений)	–
н1320	–	–	–	6014 81.36	3243 781.7 7	–	Метод спутниковых геодезических измерений (определений)	–

2. Сведения о характеристиках объекта недвижимости с кадастровым номером 64:11:160501:2495

№ п/п	Наименование характеристики	Значение характеристики
1	2	3
1.	Вид объекта недвижимости	Здание
2.	Ранее присвоенный государственный учетный номер (инвентарный) здания, сооружения, объекта незавершенного строительства	–
3.	Кадастровый номер земельного участка (земельных участков), в границах которого (которых) расположены здание, сооружение, объект незавершенного строительства	64:11:160809:40
4.	Уникальный учетный номер кадастрового квартала, в границах которого расположены здание, сооружение, объект незавершенного строительства	64:11:160809
5.	Адрес здания, сооружения, объекта незавершенного строительства	Саратовская область, р-н Духовницкий, рп Духовницкое, пер Вшивцевой, д 7
5.1	Сведения о местоположении здания, сооружения, объекта незавершенного строительства (при отсутствии адреса) в структурированном в	–

	соответствии с федеральной информационной адресной системой в виде	
5.2	Дополнительные сведения о местоположении	–
6.	Иные сведения	–

3. Пояснения к сведениям об объекте недвижимости с кадастровым номером 64:11:160501:2495

1.	–
----	---

**Описание местоположения зданий, сооружений,
объектов незавершенного строительства на земельном участке**

1. Сведения о характерных точках контура объекта недвижимости с кадастровым номером 64:11:160501:2496

Система координат МСК-64, зона 3

Зона № 3

Обозначение характерных точек контура	Содержатся в Едином государственном реестре недвижимости		Определены в ходе выполнения комплексных кадастровых работ				Метод определения координат	Формулы, примененные для расчета средней квадратической погрешности определения координат характерных точек (M_t), м, с подставленными в такие формулы значениями и итоговые (вычисленные) значения M_t , м
	Координаты, м		Координаты, м		Радиус, м			
	X	Y	X	Y	R			
1	2	3	4	5	6	7	8	9
н1360	–	–	–	6014 92.58	3243 815.1 8	–	Метод спутниковых геодезических измерений (определений)	–

н1370	–	–	–	6014 89.29	3243 824.0 8	–	Метод спутниковых геодезических измерений (определений)	–
н1380	–	–	–	6014 93.87	3243 825.7 6	–	Метод спутниковых геодезических измерений (определений)	–
н1390	–	–	–	6014 93.03	3243 828.0 4	–	Метод спутниковых геодезических измерений (определений)	–
н1400	–	–	–	6014 99.06	3243 830.2 6	–	Метод спутниковых геодезических измерений (определений)	–
н1410	–	–	–	6015 03.03	3243 819.4 5	–	Метод спутниковых геодезических измерений (определений)	–
н1360	–	–	–	6014 92.58	3243 815.1 8	–	Метод спутниковых геодезических измерений (определений)	–

2. Сведения о характеристиках объекта недвижимости с кадастровым номером 64:11:160501:2496

№ п/п	Наименование характеристики	Значение характеристики
1	2	3
1.	Вид объекта недвижимости	Здание

2.	Ранее присвоенный государственный учетный номер (инвентарный) здания, сооружения, объекта незавершенного строительства	–
3.	Кадастровый номер земельного участка (земельных участков), в границах которого (которых) расположены здание, сооружение, объект незавершенного строительства	64:11:160809:35
4.	Уникальный учетный номер кадастрового квартала, в границах которого расположены здание, сооружение, объект незавершенного строительства	64:11:160809
5.	Адрес здания, сооружения, объекта незавершенного строительства	Саратовская область, р-н Духовницкий, рп Духовницкое, пер Вшивцевой, д 8/1
5.1	Сведения о местоположении здания, сооружения, объекта незавершенного строительства (при отсутствии адреса) в структурированном в соответствии с федеральной информационной адресной системой виде	–
5.2	Дополнительные сведения о местоположении	–
6.	Иные сведения	–

3. Пояснения к сведениям об объекте недвижимости с кадастровым номером 64:11:160501:2496

1. –

Описание местоположения зданий, сооружений, объектов незавершенного строительства на земельном участке

1. Сведения о характерных точках контура объекта недвижимости с кадастровым номером 64:11:160501:2497

Система координат МСК-64, зона 3

Зона № 3

Обозначение характеристик	Содержатся в Едином государственном реестре недвижимости	Определены в ходе выполнения комплексных кадастровых работ	Метод определения координат	Формулы, примененные для расчета средней квадратической погрешности определения
---------------------------	--	--	-----------------------------	---

точек конту ра	Координаты , м		Радиу с, м	Координаты , м		Радиус, м		координат характерных точек (M_i), м, с подставленными в такие формулы значениями и итоговые (вычисленные) значения M_t , м
	X	Y	R	X	Y	R		
1	2	3	4	5	6	7	8	9
н1360	–	–	–	6014 92.58	3243 815.1 8	–	Метод спутниковых геодезически х измерений (определений)	–
н1420	–	–	–	6014 96.16	3243 805.4 1	–	Метод спутниковых геодезически х измерений (определений)	–
н1430	–	–	–	6014 99.06	3243 806.4 7	–	Метод спутниковых геодезически х измерений (определений)	–
н1440	–	–	–	6014 99.62	3243 804.9 3	–	Метод спутниковых геодезически х измерений (определений)	–
н1450	–	–	–	6015 07.33	3243 807.7 7	–	Метод спутниковых геодезически х измерений (определений)	–

н1410	–	–	–	6015 03.03	3243 819.4 5	–	Метод спутниковых геодезических измерений (определений)	–
н1360	–	–	–	6014 92.58	3243 815.1 8	–	Метод спутниковых геодезических измерений (определений)	–

2. Сведения о характеристиках объекта недвижимости с кадастровым номером 64:11:160501:2497

№ п/п	Наименование характеристики	Значение характеристики
1	2	3
1.	Вид объекта недвижимости	Здание
2.	Ранее присвоенный государственный учетный номер (инвентарный) здания, сооружения, объекта незавершенного строительства	–
3.	Кадастровый номер земельного участка (земельных участков), в границах которого (которых) расположены здание, сооружение, объект незавершенного строительства	64:11:160809:36
4.	Уникальный учетный номер кадастрового квартала, в границах которого расположены здание, сооружение, объект незавершенного строительства	64:11:160809
5.	Адрес здания, сооружения, объекта незавершенного строительства	Саратовская область, р-н Духовницкий, рп Духовницкое, пер Вшивцевой, д 8/2
5.1	Сведения о местоположении здания, сооружения, объекта незавершенного строительства (при отсутствии адреса) в структурированном в соответствии с федеральной информационной адресной системой виде	–
5.2	Дополнительные сведения о местоположении	–
6.	Иные сведения	–

3. Пояснения к сведениям об объекте недвижимости с кадастровым номером 64:11:160501:2497

1. –

**Описание местоположения зданий, сооружений,
объектов незавершенного строительства на земельном участке**

1. Сведения о характерных точках контура объекта недвижимости с кадастровым номером 64:11:160809:79

Система координат МСК-64, зона 3Зона № 3

Обозначение характерных точек контура	Содержатся в Едином государственном реестре недвижимости			Определены в ходе выполнения комплексных кадастровых работ			Метод определения координат	Формулы, примененные для расчета средней квадратической погрешности определения координат характерных точек (M_i), м, с подставленными в такие формулы значениями и итоговые (вычисленные) значения M_t , м
	Координаты, м		Радиус, м	Координаты, м		Радиус, м		
	X	Y	R	X	Y	R		
1	2	3	4	5	6	7	8	9
н1460	–	–	–	6014 77.50	3243 751.7 2	–	Метод спутниковых геодезических измерений (определений)	–
н1470	–	–	–	6014 76.28	3243 755.6 7	–	Метод спутниковых геодезических измерений (определений)	–
н1480	–	–	–	6014	3243 754.0	–	Метод спутниковых	–

				70.73	2		геодезически х измерений (определений)	
н1490	–	–	–	6014 71.96	3243 750.0 2	–	Метод спутниковых геодезически х измерений (определений)	–
н1460	–	–	–	6014 77.50	3243 751.7 2	–	Метод спутниковых геодезически х измерений (определений)	–

2. Сведения о характеристиках объекта недвижимости с кадастровым номером 64:11:160809:79

№ п/п	Наименование характеристики	Значение характеристики
1	2	3
1.	Вид объекта недвижимости	Здание
2.	Ранее присвоенный государственный учетный номер (инвентарный) здания, сооружения, объекта незавершенного строительства	–
3.	Кадастровый номер земельного участка (земельных участков), в границах которого (которых) расположены здание, сооружение, объект незавершенного строительства	64:11:160809:62
4.	Уникальный учетный номер кадастрового квартала, в границах которого расположены здание, сооружение, объект незавершенного строительства	64:11:160809
5.	Адрес здания, сооружения, объекта незавершенного строительства	Российская Федерация, Саратовская область, р-н Духовницкий, рп Духовницкое, пер Вшивцевой, д 9
5.1	Сведения о местоположении здания, сооружения, объекта незавершенного строительства (при отсутствии адреса) в структурированном в соответствии с федеральной информационной адресной системой виде	–

5.2	Дополнительные сведения о местоположении	–
6.	Иные сведения	–

3. Пояснения к сведениям об объекте недвижимости с кадастровым номером 64:11:160809:79

1.	–
----	---

**Описание местоположения зданий, сооружений,
объектов незавершенного строительства на земельном участке**

1. Сведения о характерных точках контура объекта недвижимости с кадастровым номером 64:11:160809:80

Система координат МСК-64, зона 3

Зона № 3

Обозначение характерных точек контура	Содержатся в Едином государственном реестре недвижимости			Определены в ходе выполнения комплексных кадастровых работ			Метод определения координат	Формулы, примененные для расчета средней квадратической погрешности определения координат характерных точек (M_t), м, с подставленными в такие формулы значениями и итоговые (вычисленные) значения M_t , м
	Координаты, м		Радиус, м	Координаты, м		Радиус, м		
	X	Y	R	X	Y	R		
1	2	3	4	5	6	7	8	9
н1500	–	–	–	6014 82.91	3243 753.3 6	–	Метод спутниковых геодезических измерений (определений)	–
н1510	–	–	–	6014 81.68	3243 757.3	–	Метод спутниковых	–

					2		геодезическ х измерений (определений)	
н1470	–	–	–	6014 76.28	3243 755.6 7	–	Метод спутниковых геодезическ х измерений (определений)	–
н1460	–	–	–	6014 77.50	3243 751.7 2	–	Метод спутниковых геодезическ х измерений (определений)	–
н1500	–	–	–	6014 82.91	3243 753.3 6	–	Метод спутниковых геодезическ х измерений (определений)	–

2. Сведения о характеристиках объекта недвижимости с кадастровым номером 64:11:160809:80

№ п/п	Наименование характеристики	Значение характеристики
1	2	3
1.	Вид объекта недвижимости	Здание
2.	Ранее присвоенный государственный учетный номер (инвентарный) здания, сооружения, объекта незавершенного строительства	–
3.	Кадастровый номер земельного участка (земельных участков), в границах которого (которых) расположены здание, сооружение, объект незавершенного строительства	64:11:160809:62
4.	Уникальный учетный номер кадастрового квартала, в границах которого расположены здание, сооружение, объект незавершенного строительства	64:11:160809
5.	Адрес здания, сооружения, объекта незавершенного строительства	Саратовская область, р-н Духовницкий, рп Духовницкое, пер Вшивцевой, д 9

5.1	Сведения о местоположении здания, сооружения, объекта незавершенного строительства (при отсутствии адреса) в структурированном в соответствии с федеральной информационной адресной системой виде	–
5.2	Дополнительные сведения о местоположении	–
6.	Иные сведения	–

3. Пояснения к сведениям об объекте недвижимости с кадастровым номером 64:11:160809:80

1. –

Описание местоположения зданий, сооружений, объектов незавершенного строительства на земельном участке

1. Сведения о характерных точках контура объекта недвижимости с кадастровым номером 64:11:160501:2480

Система координат МСК-64, зона 3

Зона № 3

Обозначение характерных точек контура	Содержатся в Едином государственном реестре недвижимости			Определены в ходе выполнения комплексных кадастровых работ			Метод определения координат	Формулы, примененные для расчета средней квадратической погрешности определения координат характерных точек (M_i), м, с подставленными в такие формулы значениями и итоговые (вычисленные) значения M_t , м
	Координаты, м		Радиус, м	Координаты, м		Радиус, м		
	X	Y	R	X	Y	R		
1	2	3	4	5	6	7	8	9
н1520	–	–	–	6015 19.50	3243 735.0 4	–	Метод спутниковых геодезически	–

							х измерений (определений)	
н1530	–	–	–	6015 27.01	3243 737.4 5	–	Метод спутниковых геодезически х измерений (определений)	–
н1540	–	–	–	6015 28.27	3243 733.6 4	–	Метод спутниковых геодезически х измерений (определений)	–
н1550	–	–	–	6015 31.75	3243 734.7 6	–	Метод спутниковых геодезически х измерений (определений)	–
н1560	–	–	–	6015 33.58	3243 729.2 3	–	Метод спутниковых геодезически х измерений (определений)	–
н1570	–	–	–	6015 22.59	3243 725.7 0	–	Метод спутниковых геодезически х измерений (определений)	–
н1520	–	–	–	6015 19.50	3243 735.0 4	–	Метод спутниковых геодезически х измерений (определений)	–

2. Сведения о характеристиках объекта недвижимости с кадастровым номером 64:11:160501:2480

№ п/п	Наименование характеристики	Значение характеристики
1	2	3

1.	Вид объекта недвижимости	Здание
2.	Ранее присвоенный государственный учетный номер (инвентарный) здания, сооружения, объекта незавершенного строительства	–
3.	Кадастровый номер земельного участка (земельных участков), в границах которого (которых) расположены здание, сооружение, объект незавершенного строительства	64:11:160809:37
4.	Уникальный учетный номер кадастрового квартала, в границах которого расположены здание, сооружение, объект незавершенного строительства	64:11:160809
5.	Адрес здания, сооружения, объекта незавершенного строительства	Саратовская область, р-н Духовницкий, рп Духовницкое, пер Вшивцевой, д 12
5.1	Сведения о местоположении здания, сооружения, объекта незавершенного строительства (при отсутствии адреса) в структурированном в соответствии с федеральной информационной адресной системой виде	–
5.2	Дополнительные сведения о местоположении	–
6.	Иные сведения	–

3. Пояснения к сведениям об объекте недвижимости с кадастровым номером 64:11:160501:2480

1. –

**Описание местоположения зданий, сооружений,
объектов незавершенного строительства на земельном участке**

1. Сведения о характерных точках контура объекта недвижимости с кадастровым номером 64:11:160809:99

Система координат МСК-64, зона 3

Зона № 3

Обозначение характерных точек	Содержатся в Едином государственном реестре недвижимости	Определены в ходе выполнения комплексных кадастровых работ	Метод определения координат	Формулы, примененные для расчета средней квадратической погрешности определения
-------------------------------	--	--	-----------------------------	---

точек конту ра	Координаты , м		Радиу с, м	Координаты , м		Радиус, м		координат характерных точек (M_i), м, с подставленными в такие формулы значениями и итоговые (вычисленные) значения M_t , м
	X	Y	R	X	Y	R		
1	2	3	4	5	6	7	8	9
н1580	–	–	–	6015 24.00	3243 962.8 7	–	Метод спутниковых геодезически х измерений (определений)	–
н1590	–	–	–	6015 22.09	3243 968.0 1	–	Метод спутниковых геодезически х измерений (определений)	–
н1600	–	–	–	6015 15.64	3243 965.6 5	–	Метод спутниковых геодезически х измерений (определений)	–
н1610	–	–	–	6015 17.55	3243 960.5 2	–	Метод спутниковых геодезически х измерений (определений)	–
н1580	–	–	–	6015 24.00	3243 962.8 7	–	Метод спутниковых геодезически х измерений (определений)	–

2. Сведения о характеристиках объекта недвижимости с кадастровым номером 64:11:160809:99

№ п/п	Наименование характеристики	Значение характеристики
1	2	3
1.	Вид объекта недвижимости	Здание
2.	Ранее присвоенный государственный учетный номер (инвентарный) здания, сооружения, объекта незавершенного строительства	–
3.	Кадастровый номер земельного участка (земельных участков), в границах которого (которых) расположены здание, сооружение, объект незавершенного строительства	64:11:160809:101
4.	Уникальный учетный номер кадастрового квартала, в границах которого расположены здание, сооружение, объект незавершенного строительства	64:11:160809
5.	Адрес здания, сооружения, объекта незавершенного строительства	Саратовская область, р-н Духовницкий, рп Духовницкое, ул Вшивцевой, д 2/1
5.1	Сведения о местоположении здания, сооружения, объекта незавершенного строительства (при отсутствии адреса) в структурированном в соответствии с федеральной информационной адресной системой виде	–
5.2	Дополнительные сведения о местоположении	–
6.	Иные сведения	–

3. Пояснения к сведениям об объекте недвижимости с кадастровым номером 64:11:160809:99

1. –

Описание местоположения зданий, сооружений, объектов незавершенного строительства на земельном участке**1. Сведения о характерных точках контура объекта недвижимости с кадастровым номером 64:11:160809:100**Система координат МСК-64, зона 3Зона № 3

Обозначение характерных точек контура	Содержатся в Едином государственном реестре недвижимости			Определены в ходе выполнения комплексных кадастровых работ			Метод определения координат	Формулы, примененные для расчета средней квадратической погрешности определения координат характерных точек (M_i), м, с подставленными в такие формулы значениями и итоговые (вычисленные) значения M_t , м
	Координаты , м		Радиус, с, м	Координаты , м		Радиус, м		
	X	Y	R	X	Y	R		
1	2	3	4	5	6	7	8	9
н1620	–	–	–	6015 19.83	3243 974.4 3	–	Метод спутниковых геодезических измерений (определений)	–
н1630	–	–	–	6015 13.26	3243 972.0 5	–	Метод спутниковых геодезических измерений (определений)	–
н1600	–	–	–	6015 15.64	3243 965.6 5	–	Метод спутниковых геодезических измерений (определений)	–
н1590	–	–	–	6015 22.09	3243 968.0 1	–	Метод спутниковых геодезических измерений (определений)	–

н1620	–	–	–	6015 19.83	3243 974.4 3	–	Метод спутниковых геодезически х измерений (определений)	–
-------	---	---	---	---------------	--------------------	---	--	---

2. Сведения о характеристиках объекта недвижимости с кадастровым номером 64:11:160809:100

№ п/п	Наименование характеристики	Значение характеристики
1	2	3
1.	Вид объекта недвижимости	Здание
2.	Ранее присвоенный государственный учетный номер (инвентарный) здания, сооружения, объекта незавершенного строительства	–
3.	Кадастровый номер земельного участка (земельных участков), в границах которого (которых) расположены здание, сооружение, объект незавершенного строительства	64:11:160809:101
4.	Уникальный учетный номер кадастрового квартала, в границах которого расположены здание, сооружение, объект незавершенного строительства	64:11:160809
5.	Адрес здания, сооружения, объекта незавершенного строительства	Саратовская область, р-н Духовницкий, рп Духовницкое, ул Вшивцевой, д 2/1
5.1	Сведения о местоположении здания, сооружения, объекта незавершенного строительства (при отсутствии адреса) в структурированном в соответствии с федеральной информационной адресной системой виде	–
5.2	Дополнительные сведения о местоположении	–
6.	Иные сведения	–

3. Пояснения к сведениям об объекте недвижимости с кадастровым номером 64:11:160809:100

1.	–
----	---

**Описание местоположения зданий, сооружений,
объектов незавершенного строительства на земельном участке**

1. Сведения о характерных точках контура объекта недвижимости с кадастровым номером 64:11:160501:2526

Система координат МСК-64, зона 3

Зона № 3

Обозначение характерных точек контура	Содержатся в Едином государственном реестре недвижимости		Определены в ходе выполнения комплексных кадастровых работ			Метод определения координат	Формулы, примененные для расчета средней квадратической погрешности определения координат характерных точек (M_i), м, с подставленными в такие формулы значениями и итоговые (вычисленные) значения M_t , м	
	Координаты, м		Координаты, м		Радиус, м			
	X	Y	X	Y	R			
1	2	3	4	5	6	7	8	9
н1640	–	–	–	6015 08.55	3243 977.9 0	–	Метод спутниковых геодезических измерений (определений)	–
н1650	–	–	–	6015 10.47	3243 978.5 4	–	Метод спутниковых геодезических измерений (определений)	–
н1660	–	–	–	6015 09.62	3243 980.9 2	–	Метод спутниковых геодезических измерений (определений)	–

н1670	–	–	–	6015 13.62	3243 982.2 8	–	Метод спутниковых геодезических измерений (определений)	–
н1680	–	–	–	6015 08.38	3243 997.0 9	–	Метод спутниковых геодезических измерений (определений)	–
н1690	–	–	–	6015 02.56	3243 995.1 3	–	Метод спутниковых геодезических измерений (определений)	–
н1640	–	–	–	6015 08.55	3243 977.9 0	–	Метод спутниковых геодезических измерений (определений)	–

2. Сведения о характеристиках объекта недвижимости с кадастровым номером 64:11:160501:2526

№ п/п	Наименование характеристики	Значение характеристики
1	2	3
1.	Вид объекта недвижимости	Здание
2.	Ранее присвоенный государственный учетный номер (инвентарный) здания, сооружения, объекта незавершенного строительства	–
3.	Кадастровый номер земельного участка (земельных участков), в границах которого (которых) расположены здание, сооружение, объект незавершенного строительства	64:11:160809:102
4.	Уникальный учетный номер кадастрового квартала, в границах которого расположены здание, сооружение, объект незавершенного строительства	64:11:160809
5.	Адрес здания, сооружения, объекта незавершенного строительства	Саратовская область, р-н Духовницкий, рп Духовницкое,

		ул Вшивцевой, д 2/1
5.1	Сведения о местоположении здания, сооружения, объекта незавершенного строительства (при отсутствии адреса) в структурированном в соответствии с федеральной информационной адресной системой виде	–
5.2	Дополнительные сведения о местоположении	–
6.	Иные сведения	–

3. Пояснения к сведениям об объекте недвижимости с кадастровым номером 64:11:160501:2526

1.	–
----	---

Описание местоположения зданий, сооружений, объектов незавершенного строительства на земельном участке

1. Сведения о характерных точках контура объекта недвижимости с кадастровым номером 64:11:160501:2552

Система координат МСК-64, зона 3

Зона № 3

Обозначение характерных точек контура	Содержатся в Едином государственном реестре недвижимости		Определены в ходе выполнения комплексных кадастровых работ			Метод определения координат	Формулы, примененные для расчета средней квадратической погрешности определения координат характерных точек (M_t), м, с подставленными в такие формулы значениями и итоговые (вычисленные) значения M_t , м	
	Координаты, м		Координаты, м		Радиус, м			
	X	Y	X	Y	R			
1	2	3	4	5	6	7	8	9
н1700	–	–	–	6014	3243 973.3	–	Метод спутниковых	–

				87.29	1		геодезическ х измерений (определений)	
н1710	–	–	–	6014 86.14	3243 976.4 4	–	Метод спутниковых геодезическ х измерений (определений)	–
н1720	–	–	–	6014 83.01	3243 975.3 8	–	Метод спутниковых геодезическ х измерений (определений)	–
н1730	–	–	–	6014 79.19	3243 986.6 7	–	Метод спутниковых геодезическ х измерений (определений)	–
н1740	–	–	–	6014 73.57	3243 984.7 7	–	Метод спутниковых геодезическ х измерений (определений)	–
н1750	–	–	–	6014 78.60	3243 970.3 6	–	Метод спутниковых геодезическ х измерений (определений)	–
н1700	–	–	–	6014 87.29	3243 973.3 1	–	Метод спутниковых геодезическ х измерений (определений)	–

2. Сведения о характеристиках объекта недвижимости с кадастровым номером 64:11:160501:2552

№ п/п	Наименование характеристики	Значение характеристики
----------	-----------------------------	-------------------------

1	2	3
1.	Вид объекта недвижимости	Здание
2.	Ранее присвоенный государственный учетный номер (инвентарный) здания, сооружения, объекта незавершенного строительства	–
3.	Кадастровый номер земельного участка (земельных участков), в границах которого (которых) расположены здание, сооружение, объект незавершенного строительства	64:11:160809:13
4.	Уникальный учетный номер кадастрового квартала, в границах которого расположены здание, сооружение, объект незавершенного строительства	64:11:160809
5.	Адрес здания, сооружения, объекта незавершенного строительства	Саратовская область, р-н Духовницкий, рп Духовницкое, ул Вшивцевой, д 4/1
5.1	Сведения о местоположении здания, сооружения, объекта незавершенного строительства (при отсутствии адреса) в структурированном в соответствии с федеральной информационной адресной системой виде	–
5.2	Дополнительные сведения о местоположении	–
6.	Иные сведения	–

3. Пояснения к сведениям об объекте недвижимости с кадастровым номером 64:11:160501:2552

1. –

**Описание местоположения зданий, сооружений,
объектов незавершенного строительства на земельном участке**

1. Сведения о характерных точках контура объекта недвижимости с кадастровым номером 64:11:160809:90

Система координат МСК-64, зона 3

Зона № 3

Обозначение характерных точек	Содержатся в Едином государственном реестре недвижимости	Определены в ходе выполнения комплексных кадастровых работ	Метод определения координат	Формулы, примененные для расчета средней квадратической погрешности определения
-------------------------------	--	--	-----------------------------	---

точек конту ра	Координаты , м		Радиу с, м	Координаты , м		Радиус, м		координат характерных точек (M _i), м, с подставленными в такие формулы значениями и итоговые (вычисленные) значения M _t , м
	X	Y	R	X	Y	R		
1	2	3	4	5	6	7	8	9
н1760	–	–	–	6014 55.60	3243 966.7 7	–	Метод спутниковых геодезически х измерений (определений)	–
н1770	–	–	–	6014 51.91	3243 977.2 7	–	Метод спутниковых геодезически х измерений (определений)	–
н1780	–	–	–	6014 43.42	3243 974.4 6	–	Метод спутниковых геодезически х измерений (определений)	–
н1790	–	–	–	6014 47.11	3243 963.9 5	–	Метод спутниковых геодезически х измерений (определений)	–
н1760	–	–	–	6014 55.60	3243 966.7 7	–	Метод спутниковых геодезически х измерений (определений)	–

2. Сведения о характеристиках объекта недвижимости с кадастровым номером 64:11:160809:90

№ п/п	Наименование характеристики	Значение характеристики
1	2	3
1.	Вид объекта недвижимости	Здание
2.	Ранее присвоенный государственный учетный номер (инвентарный) здания, сооружения, объекта незавершенного строительства	–
3.	Кадастровый номер земельного участка (земельных участков), в границах которого (которых) расположены здание, сооружение, объект незавершенного строительства	64:11:160809:15
4.	Уникальный учетный номер кадастрового квартала, в границах которого расположены здание, сооружение, объект незавершенного строительства	64:11:160809
5.	Адрес здания, сооружения, объекта незавершенного строительства	Саратовская область, р-н Духовницкий, рп Духовницкое, ул Вшивцевой, д 6/1
5.1	Сведения о местоположении здания, сооружения, объекта незавершенного строительства (при отсутствии адреса) в структурированном в соответствии с федеральной информационной адресной системой виде	–
5.2	Дополнительные сведения о местоположении	–
6.	Иные сведения	–

3. Пояснения к сведениям об объекте недвижимости с кадастровым номером 64:11:160809:90

1. –

Описание местоположения зданий, сооружений, объектов незавершенного строительства на земельном участке**1. Сведения о характерных точках контура объекта недвижимости с кадастровым номером 64:11:160501:2563**Система координат МСК-64, зона 3Зона № 3

Обозначение характерных точек контура	Содержатся в Едином государственном реестре недвижимости			Определены в ходе выполнения комплексных кадастровых работ			Метод определения координат	Формулы, примененные для расчета средней квадратической погрешности определения координат характерных точек (M_i), м, с подставленными в такие формулы значениями и итоговые (вычисленные) значения M_t , м
	Координаты , м		Радиус, с, м	Координаты , м		Радиус, м		
	X	Y	R	X	Y	R		
1	2	3	4	5	6	7	8	9
н1800	–	–	–	6013 99.11	3243 946.4 6	–	Метод спутниковых геодезических измерений (определений)	–
н1810	–	–	–	6013 95.43	3243 957.5 1	–	Метод спутниковых геодезических измерений (определений)	–
н1820	–	–	–	6013 86.58	3243 954.5 9	–	Метод спутниковых геодезических измерений (определений)	–
н1830	–	–	–	6013 90.21	3243 943.5 2	–	Метод спутниковых геодезических измерений (определений)	–

н1800	–	–	–	6013 99.11	3243 946.4 6	–	Метод спутниковых геодезически х измерений (определений)	–
-------	---	---	---	---------------	--------------------	---	--	---

2. Сведения о характеристиках объекта недвижимости с кадастровым номером 64:11:160501:2563

№ п/п	Наименование характеристики	Значение характеристики
1	2	3
1.	Вид объекта недвижимости	Здание
2.	Ранее присвоенный государственный учетный номер (инвентарный) здания, сооружения, объекта незавершенного строительства	–
3.	Кадастровый номер земельного участка (земельных участков), в границах которого (которых) расположены здание, сооружение, объект незавершенного строительства	64:11:160809:18
4.	Уникальный учетный номер кадастрового квартала, в границах которого расположены здание, сооружение, объект незавершенного строительства	64:11:160809
5.	Адрес здания, сооружения, объекта незавершенного строительства	Саратовская область, р-н Духовницкий, рп Духовницкое, ул Вшивцевой, д 8/1
5.1	Сведения о местоположении здания, сооружения, объекта незавершенного строительства (при отсутствии адреса) в структурированном в соответствии с федеральной информационной адресной системой виде	–
5.2	Дополнительные сведения о местоположении	–
6.	Иные сведения	–

3. Пояснения к сведениям об объекте недвижимости с кадастровым номером 64:11:160501:2563

1.	–
----	---

**Описание местоположения зданий, сооружений,
объектов незавершенного строительства на земельном участке**

1. Сведения о характерных точках контура объекта недвижимости с кадастровым номером 64:11:160501:2564

Система координат МСК-64, зона 3

Зона № 3

Обозначение характерных точек контура	Содержатся в Едином государственном реестре недвижимости			Определены в ходе выполнения комплексных кадастровых работ			Метод определения координат	Формулы, примененные для расчета средней квадратической погрешности определения координат характерных точек (M_i), м, с подставленными в такие формулы значениями и итоговые (вычисленные) значения M_t , м
	Координаты, м		Радиус, м	Координаты, м		Радиус, м		
	X	Y	R	X	Y	R		
1	2	3	4	5	6	7	8	9
н1840	–	–	–	6014 10.53	3243 950.1 6	–	Метод спутниковых геодезических измерений (определений)	–
н1850	–	–	–	6014 07.98	3243 957.3 2	–	Метод спутниковых геодезических измерений (определений)	–
н1860	–	–	–	6014 06.60	3243 956.8 4	–	Метод спутниковых геодезических измерений (определений)	–

н1870	–	–	–	6014 05.33	3243 960.7 4	–	Метод спутниковых геодезических измерений (определений)	–
н1810	–	–	–	6013 95.43	3243 957.5 1	–	Метод спутниковых геодезических измерений (определений)	–
н1800	–	–	–	6013 99.11	3243 946.4 6	–	Метод спутниковых геодезических измерений (определений)	–
н1840	–	–	–	6014 10.53	3243 950.1 6	–	Метод спутниковых геодезических измерений (определений)	–

2. Сведения о характеристиках объекта недвижимости с кадастровым номером 64:11:160501:2564

№ п/п	Наименование характеристики	Значение характеристики
1	2	3
1.	Вид объекта недвижимости	Здание
2.	Ранее присвоенный государственный учетный номер (инвентарный) здания, сооружения, объекта незавершенного строительства	–
3.	Кадастровый номер земельного участка (земельных участков), в границах которого (которых) расположены здание, сооружение, объект незавершенного строительства	64:11:160809:17
4.	Уникальный учетный номер кадастрового квартала, в границах которого расположены здание, сооружение, объект незавершенного строительства	64:11:160809
5.	Адрес здания, сооружения, объекта незавершенного строительства	Саратовская область, р-н Духовницкий, рп Духовницкое,

		ул Вшивцевой, д 8/2
5.1	Сведения о местоположении здания, сооружения, объекта незавершенного строительства (при отсутствии адреса) в структурированном в соответствии с федеральной информационной адресной системой виде	–
5.2	Дополнительные сведения о местоположении	–
6.	Иные сведения	–

3. Пояснения к сведениям об объекте недвижимости с кадастровым номером 64:11:160501:2564

1.	–
----	---

Описание местоположения зданий, сооружений, объектов незавершенного строительства на земельном участке

1. Сведения о характерных точках контура объекта недвижимости с кадастровым номером 64:11:160501:2141

Система координат МСК-64, зона 3

Зона № 3

Обозначение характерных точек контура	Содержатся в Едином государственном реестре недвижимости		Определены в ходе выполнения комплексных кадастровых работ			Метод определения координат	Формулы, примененные для расчета средней квадратической погрешности определения координат характерных точек (M_t), м, с подставленными в такие формулы значениями и итоговые (вычисленные) значения M_t , м	
	Координаты, м		Координаты, м		Радиус, м			
	X	Y	X	Y	R			
1	2	3	4	5	6	7	8	9
н1880	–	–	–	6013	3243 898.5	–	Метод спутниковых	–

				59.41	4		геодезическ х измерений (определений)	
н1890	–	–	–	6013 56.53	3243 907.8 0	–	Метод спутниковых геодезическ х измерений (определений)	–
н1900	–	–	–	6013 61.96	3243 909.4 9	–	Метод спутниковых геодезическ х измерений (определений)	–
н1910	–	–	–	6013 61.27	3243 911.7 1	–	Метод спутниковых геодезическ х измерений (определений)	–
н1920	–	–	–	6013 63.59	3243 912.4 4	–	Метод спутниковых геодезическ х измерений (определений)	–
н1930	–	–	–	6013 64.29	3243 910.2 2	–	Метод спутниковых геодезическ х измерений (определений)	–
н1940	–	–	–	6013 67.82	3243 911.3 2	–	Метод спутниковых геодезическ х измерений (определений)	–
н1950	–	–	–	6013 70.61	3243 902.3 7	–	Метод спутниковых геодезическ х измерений (определений)	–

)	
н1880	–	–	–	6013 59.41	3243 898.5 4	–	Метод спутниковых геодезически х измерений (определений)	–

2. Сведения о характеристиках объекта недвижимости с кадастровым номером 64:11:160501:2141

№ п/п	Наименование характеристики	Значение характеристики
1	2	3
1.	Вид объекта недвижимости	Здание
2.	Ранее присвоенный государственный учетный номер (инвентарный) здания, сооружения, объекта незавершенного строительства	–
3.	Кадастровый номер земельного участка (земельных участков), в границах которого (которых) расположены здание, сооружение, объект незавершенного строительства	64:11:160809:21
4.	Уникальный учетный номер кадастрового квартала, в границах которого расположены здание, сооружение, объект незавершенного строительства	64:11:160809
5.	Адрес здания, сооружения, объекта незавершенного строительства	Саратовская область, р-н Духовницкий, рп Духовницкое, ул 40 лет Победы, д 4/1
5.1	Сведения о местоположении здания, сооружения, объекта незавершенного строительства (при отсутствии адреса) в структурированном в соответствии с федеральной информационной адресной системой виде	–
5.2	Дополнительные сведения о местоположении	–
6.	Иные сведения	–

3. Пояснения к сведениям об объекте недвижимости с кадастровым номером 64:11:160501:2141

1.	–
----	---

**Описание местоположения зданий, сооружений,
объектов незавершенного строительства на земельном участке**

1. Сведения о характерных точках контура объекта недвижимости с кадастровым номером 64:11:160501:2120

Система координат МСК-64, зона 3

Зона № 3

Обозначение характерных точек контура	Содержатся в Едином государственном реестре недвижимости		Определены в ходе выполнения комплексных кадастровых работ		Метод определения координат	Формулы, примененные для расчета средней квадратической погрешности определения координат характерных точек (M_i), м, с подставленными в такие формулы значениями и итоговые (вычисленные) значения M_t , м		
	Координаты, м		Координаты, м					
	Х	Y	R	Р				
1	2	3	4	5	6	7	8	9
н1880	–	–	–	6013 59.41	3243 898.5 4	–	Метод спутниковых геодезических измерений (определений)	–
н1960	–	–	–	6013 62.15	3243 889.7 5	–	Метод спутниковых геодезических измерений (определений)	–
н1970	–	–	–	6013 67.47	3243 891.4 2	–	Метод спутниковых геодезических измерений (определений)	–

н1980	–	–	–	6013 68.39	3243 888.4 8	–	Метод спутниковых геодезических измерений (определений)	–
н1990	–	–	–	6013 70.71	3243 889.2 0	–	Метод спутниковых геодезических измерений (определений)	–
н2000	–	–	–	6013 69.79	3243 892.1 5	–	Метод спутниковых геодезических измерений (определений)	–
н2010	–	–	–	6013 73.42	3243 893.2 8	–	Метод спутниковых геодезических измерений (определений)	–
н1950	–	–	–	6013 70.61	3243 902.3 7	–	Метод спутниковых геодезических измерений (определений)	–
н1880	–	–	–	6013 59.41	3243 898.5 4	–	Метод спутниковых геодезических измерений (определений)	–

2. Сведения о характеристиках объекта недвижимости с кадастровым номером 64:11:160501:2120

№ п/п	Наименование характеристики	Значение характеристики
1	2	3
1.	Вид объекта недвижимости	Здание

2.	Ранее присвоенный государственный учетный номер (инвентарный) здания, сооружения, объекта незавершенного строительства	–
3.	Кадастровый номер земельного участка (земельных участков), в границах которого (которых) расположены здание, сооружение, объект незавершенного строительства	64:11:160809:22
4.	Уникальный учетный номер кадастрового квартала, в границах которого расположены здание, сооружение, объект незавершенного строительства	64:11:160809
5.	Адрес здания, сооружения, объекта незавершенного строительства	Саратовская область, р-н Духовницкий, рп Духовницкое, ул 40 лет Победы, д 4/2
5.1	Сведения о местоположении здания, сооружения, объекта незавершенного строительства (при отсутствии адреса) в структурированном в соответствии с федеральной информационной адресной системой виде	–
5.2	Дополнительные сведения о местоположении	–
6.	Иные сведения	–

3. Пояснения к сведениям об объекте недвижимости с кадастровым номером 64:11:160501:2120

1. –

Описание местоположения зданий, сооружений, объектов незавершенного строительства на земельном участке

1. Сведения о характерных точках контура объекта недвижимости с кадастровым номером 64:11:160501:2146

Система координат МСК-64, зона 3

Зона № 3

Обозначение характеристик	Содержатся в Едином государственном реестре недвижимости	Определены в ходе выполнения комплексных кадастровых работ	Метод определения координат	Формулы, примененные для расчета средней квадратической погрешности определения
---------------------------	--	--	-----------------------------	---

точек конту ра	Координаты , м		Радиу с, м	Координаты , м		Радиус, м		координат характерных точек (M _i), м, с подставленными в такие формулы значениями и итоговые (вычисленные) значения M _t , м
	X	Y	R	X	Y	R		
1	2	3	4	5	6	7	8	9
н2020	–	–	–	6013 71.67	3243 865.7 5	–	Метод спутниковых геодезически х измерений (определений)	–
н2030	–	–	–	6013 70.05	3243 870.8 4	–	Метод спутниковых геодезически х измерений (определений)	–
н2040	–	–	–	6013 74.39	3243 872.2 0	–	Метод спутниковых геодезически х измерений (определений)	–
н2050	–	–	–	6013 73.26	3243 875.7 2	–	Метод спутниковых геодезически х измерений (определений)	–
н2060	–	–	–	6013 80.17	3243 877.7 5	–	Метод спутниковых геодезически х измерений (определений)	–

н2070	–	–	–	6013 82.82	3243 869.4 5	–	Метод спутниковых геодезических измерений (определений)	–
н2020	–	–	–	6013 71.67	3243 865.7 5	–	Метод спутниковых геодезических измерений (определений)	–

2. Сведения о характеристиках объекта недвижимости с кадастровым номером 64:11:160501:2146

№ п/п	Наименование характеристики	Значение характеристики
1	2	3
1.	Вид объекта недвижимости	Здание
2.	Ранее присвоенный государственный учетный номер (инвентарный) здания, сооружения, объекта незавершенного строительства	–
3.	Кадастровый номер земельного участка (земельных участков), в границах которого (которых) расположены здание, сооружение, объект незавершенного строительства	64:11:160809:23
4.	Уникальный учетный номер кадастрового квартала, в границах которого расположены здание, сооружение, объект незавершенного строительства	64:11:160809
5.	Адрес здания, сооружения, объекта незавершенного строительства	Саратовская область, р-н Духовницкий, рп Духовницкое, ул 40 лет Победы, д 6/1
5.1	Сведения о местоположении здания, сооружения, объекта незавершенного строительства (при отсутствии адреса) в структурированном в соответствии с федеральной информационной адресной системой виде	–
5.2	Дополнительные сведения о местоположении	–
6.	Иные сведения	–

3. Пояснения к сведениям об объекте недвижимости с кадастровым номером 64:11:160501:2146

1. –

**Описание местоположения зданий, сооружений,
объектов незавершенного строительства на земельном участке**

1. Сведения о характерных точках контура объекта недвижимости с кадастровым номером 64:11:160501:2147

Система координат МСК-64, зона 3Зона № 3

Обозначение характерных точек контура	Содержатся в Едином государственном реестре недвижимости			Определены в ходе выполнения комплексных кадастровых работ			Метод определения координат	Формулы, примененные для расчета средней квадратической погрешности определения координат характерных точек (M_i), м, с подставленными в такие формулы значениями и итоговые (вычисленные) значения M_t , м
	Координаты, м		Радиус, м	Координаты, м		Радиус, м		
	X	Y	R	X	Y	R		
1	2	3	4	5	6	7	8	9
н2020	–	–	–	6013 71.67	3243 865.7 5	–	Метод спутниковых геодезических измерений (определений)	–
н2080	–	–	–	6013 73.68	3243 859.4 5	–	Метод спутниковых геодезических измерений (определений)	–
н2090	–	–	–	6013	3243 860.9	–	Метод спутниковых	–

				78.32	0		геодезическ х измерений (определений)	
н2100	–	–	–	6013 79.91	3243 855.9 0	–	Метод спутниковых геодезическ х измерений (определений)	–
н2110	–	–	–	6013 83.78	3243 857.1 9	–	Метод спутниковых геодезическ х измерений (определений)	–
н2120	–	–	–	6013 83.54	3243 857.9 5	–	Метод спутниковых геодезическ х измерений (определений)	–
н2130	–	–	–	6013 86.21	3243 858.8 3	–	Метод спутниковых геодезическ х измерений (определений)	–
н2070	–	–	–	6013 82.82	3243 869.4 5	–	Метод спутниковых геодезическ х измерений (определений)	–
н2020	–	–	–	6013 71.67	3243 865.7 5	–	Метод спутниковых геодезическ х измерений (определений)	–

2. Сведения о характеристиках объекта недвижимости с кадастровым номером 64:11:160501:2147

№ п/п	Наименование характеристики	Значение характеристики
----------	-----------------------------	-------------------------

1	2	3
1.	Вид объекта недвижимости	Здание
2.	Ранее присвоенный государственный учетный номер (инвентарный) здания, сооружения, объекта незавершенного строительства	–
3.	Кадастровый номер земельного участка (земельных участков), в границах которого (которых) расположены здание, сооружение, объект незавершенного строительства	64:11:160809:24
4.	Уникальный учетный номер кадастрового квартала, в границах которого расположены здание, сооружение, объект незавершенного строительства	64:11:160809
5.	Адрес здания, сооружения, объекта незавершенного строительства	Саратовская область, р-н Духовницкий, рп Духовницкое, ул 40 лет Победы, д 6/2
5.1	Сведения о местоположении здания, сооружения, объекта незавершенного строительства (при отсутствии адреса) в структурированном в соответствии с федеральной информационной адресной системой виде	–
5.2	Дополнительные сведения о местоположении	–
6.	Иные сведения	–

3. Пояснения к сведениям об объекте недвижимости с кадастровым номером 64:11:160501:2147

1. –

Описание местоположения зданий, сооружений, объектов незавершенного строительства на земельном участке

1. Сведения о характерных точках контура объекта недвижимости с кадастровым номером 64:11:160501:2148

Система координат МСК-64, зона 3

Зона № 3

Обозначение характерных точек	Содержатся в Едином государственном реестре недвижимости	Определены в ходе выполнения комплексных кадастровых работ	Метод определения координат	Формулы, примененные для расчета средней квадратической погрешности определения
-------------------------------	--	--	-----------------------------	---

точек конту ра	Координаты , м		Радиу с, м	Координаты , м		Радиус, м		координат характерных точек (M _i), м, с подставленными в такие формулы значениями и итоговые (вычисленные) значения M _t , м
	X	Y	R	X	Y	R		
1	2	3	4	5	6	7	8	9
н2140	–	–	–	6013 96.42	3243 825.0 1	–	Метод спутниковых геодезически х измерений (определений)	–
н2150	–	–	–	6013 87.74	3243 822.3 0	–	Метод спутниковых геодезически х измерений (определений)	–
н2160	–	–	–	6013 86.76	3243 825.2 8	–	Метод спутниковых геодезически х измерений (определений)	–
н2170	–	–	–	6013 83.83	3243 824.3 6	–	Метод спутниковых геодезически х измерений (определений)	–
н2180	–	–	–	6013 81.68	3243 830.9 3	–	Метод спутниковых геодезически х измерений (определений)	–

н2190	–	–	–	6013 93.30	3243 834.5 4	–	Метод спутниковых геодезических измерений (определений)	–
н2140	–	–	–	6013 96.42	3243 825.0 1	–	Метод спутниковых геодезических измерений (определений)	–

2. Сведения о характеристиках объекта недвижимости с кадастровым номером 64:11:160501:2148

№ п/п	Наименование характеристики	Значение характеристики
1	2	3
1.	Вид объекта недвижимости	Здание
2.	Ранее присвоенный государственный учетный номер (инвентарный) здания, сооружения, объекта незавершенного строительства	–
3.	Кадастровый номер земельного участка (земельных участков), в границах которого (которых) расположены здание, сооружение, объект незавершенного строительства	64:11:160809:43
4.	Уникальный учетный номер кадастрового квартала, в границах которого расположены здание, сооружение, объект незавершенного строительства	64:11:160809
5.	Адрес здания, сооружения, объекта незавершенного строительства	Саратовская область, р-н Духовницкий, рп Духовницкое, ул 40 лет Победы, д 8
5.1	Сведения о местоположении здания, сооружения, объекта незавершенного строительства (при отсутствии адреса) в структурированном в соответствии с федеральной информационной адресной системой виде	–
5.2	Дополнительные сведения о местоположении	–
6.	Иные сведения	–

3. Пояснения к сведениям об объекте недвижимости с кадастровым номером 64:11:160501:2148

1. –

**Описание местоположения зданий, сооружений,
объектов незавершенного строительства на земельном участке**

1. Сведения о характерных точках контура объекта недвижимости с кадастровым номером 64:11:160501:2133

Система координат МСК-64, зона 3Зона № 3

Обозначение характерных точек контура	Содержатся в Едином государственном реестре недвижимости			Определены в ходе выполнения комплексных кадастровых работ			Метод определения координат	Формулы, примененные для расчета средней квадратической погрешности определения координат характерных точек (M_i), м, с подставленными в такие формулы значениями и итоговые (вычисленные) значения M_t , м
	Координаты, м		Радиус, м	Координаты, м		Радиус, м		
	X	Y	R	X	Y	R		
1	2	3	4	5	6	7	8	9
н2200	–	–	–	6014 04.71	3243 799.9 4	–	Метод спутниковых геодезических измерений (определений)	–
н2210	–	–	–	6013 97.24	3243 797.7 9	–	Метод спутниковых геодезических измерений (определений)	–
н2220	–	–	–	6013	3243 799.2	–	Метод спутниковых	–

				96.81	0		геодезическ х измерений (определений)	
н223О	–	–	–	6013 92.58	3243 797.9 8	–	Метод спутниковых геодезическ х измерений (определений)	–
н224О	–	–	–	6013 90.11	3243 806.1 9	–	Метод спутниковых геодезическ х измерений (определений)	–
н225О	–	–	–	6014 01.81	3243 809.5 4	–	Метод спутниковых геодезическ х измерений (определений)	–
н220О	–	–	–	6014 04.71	3243 799.9 4	–	Метод спутниковых геодезическ х измерений (определений)	–

2. Сведения о характеристиках объекта недвижимости с кадастровым номером 64:11:160501:2133

№ п/п	Наименование характеристики	Значение характеристики
1	2	3
1.	Вид объекта недвижимости	Здание
2.	Ранее присвоенный государственный учетный номер (инвентарный) здания, сооружения, объекта незавершенного строительства	–
3.	Кадастровый номер земельного участка (земельных участков), в границах которого (которых) расположены здание, сооружение, объект незавершенного строительства	64:11:160809:44
4.	Уникальный учетный номер кадастрового квартала, в	64:11:160809

	границах которого расположены здание, сооружение, объект незавершенного строительства	
5.	Адрес здания, сооружения, объекта незавершенного строительства	Саратовская область, р-н Духовницкий, рп Духовницкое, ул 40 лет Победы, д 10
5.1	Сведения о местоположении здания, сооружения, объекта незавершенного строительства (при отсутствии адреса) в структурированном в соответствии с федеральной информационной адресной системой виде	–
5.2	Дополнительные сведения о местоположении	–
6.	Иные сведения	–

3. Пояснения к сведениям об объекте недвижимости с кадастровым номером 64:11:160501:2133

1. –

Описание местоположения зданий, сооружений, объектов незавершенного строительства на земельном участке

1. Сведения о характерных точках контура объекта недвижимости с кадастровым номером 64:11:160501:2134

Система координат МСК-64, зона 3

Зона № 3

Обозначение характерных точек контура	Содержатся в Едином государственном реестре недвижимости		Определены в ходе выполнения комплексных кадастровых работ		Метод определения координат	Формулы, примененные для расчета средней квадратической погрешности определения координат характерных точек (M_t), м, с подставленными в такие формулы значениями и итоговые (вычисленные) значения M_t , м
	Координаты, м	Радиус, м	Координаты, м	Радиус, м		

	X	Y	R	X	Y	R		
1	2	3	4	5	6	7	8	9
н2260	–	–	–	6014 11.62	3243 771.8 5	–	Метод спутниковых геодезически х измерений (определений)	–
н2270	–	–	–	6014 01.47	3243 768.7 3	–	Метод спутниковых геодезически х измерений (определений)	–
н2280	–	–	–	6013 97.10	3243 782.6 9	–	Метод спутниковых геодезически х измерений (определений)	–
н2290	–	–	–	6014 07.26	3243 785.8 1	–	Метод спутниковых геодезически х измерений (определений)	–
н2260	–	–	–	6014 11.62	3243 771.8 5	–	Метод спутниковых геодезически х измерений (определений)	–

2. Сведения о характеристиках объекта недвижимости с кадастровым номером 64:11:160501:2134

№ п/п	Наименование характеристики	Значение характеристики
1	2	3
1.	Вид объекта недвижимости	Здание
2.	Ранее присвоенный государственный учетный номер (инвентарный) здания, сооружения, объекта	–

	незавершенного строительства	
3.	Кадастровый номер земельного участка (земельных участков), в границах которого (которых) расположены здание, сооружение, объект незавершенного строительства	64:11:160809:45
4.	Уникальный учетный номер кадастрового квартала, в границах которого расположены здание, сооружение, объект незавершенного строительства	64:11:160809
5.	Адрес здания, сооружения, объекта незавершенного строительства	Саратовская область, р-н Духовницкий, рп Духовницкое, ул 40 лет Победы, д 12
5.1	Сведения о местоположении здания, сооружения, объекта незавершенного строительства (при отсутствии адреса) в структурированном в соответствии с федеральной информационной адресной системой виде	–
5.2	Дополнительные сведения о местоположении	–
6.	Иные сведения	–

3. Пояснения к сведениям об объекте недвижимости с кадастровым номером 64:11:160501:2134

1.

–

**Описание местоположения зданий, сооружений,
объектов незавершенного строительства на земельном участке**

1. Сведения о характерных точках контура объекта недвижимости с кадастровым номером 64:11:160501:2135

Система координат МСК-64, зона 3

Зона № 3

Обозначение характерных точек	Содержатся в Едином государственном реестре недвижимости	Определены в ходе выполнения комплексных кадастровых работ	Метод определения координат	Формулы, примененные для расчета средней квадратической погрешности определения
-------------------------------	--	--	-----------------------------	---

точек конту ра	Координаты , м		Радиу с, м	Координаты , м		Радиус, м		координат характерных точек (M_i), м, с подставленными в такие формулы значениями и итоговые (вычисленные) значения M_t , м
	X	Y	R	X	Y	R		
1	2	3	4	5	6	7	8	9
н2300	–	–	–	6014 21.94	3243 755.6 5	–	Метод спутниковых геодезически х измерений (определений)	–
н2310	–	–	–	6014 19.91	3243 761.8 2	–	Метод спутниковых геодезически х измерений (определений)	–
н2320	–	–	–	6014 05.32	3243 757.0 3	–	Метод спутниковых геодезически х измерений (определений)	–
н2330	–	–	–	6014 07.35	3243 750.8 7	–	Метод спутниковых геодезически х измерений (определений)	–
н2300	–	–	–	6014 21.94	3243 755.6 5	–	Метод спутниковых геодезически х измерений (определений)	–

2. Сведения о характеристиках объекта недвижимости с кадастровым номером 64:11:160501:2135

№ п/п	Наименование характеристики	Значение характеристики
1	2	3
1.	Вид объекта недвижимости	Здание
2.	Ранее присвоенный государственный учетный номер (инвентарный) здания, сооружения, объекта незавершенного строительства	–
3.	Кадастровый номер земельного участка (земельных участков), в границах которого (которых) расположены здание, сооружение, объект незавершенного строительства	64:11:160809:54
4.	Уникальный учетный номер кадастрового квартала, в границах которого расположены здание, сооружение, объект незавершенного строительства	64:11:160809
5.	Адрес здания, сооружения, объекта незавершенного строительства	Саратовская область, р-н Духовницкий, рп Духовницкое, ул 40 лет Победы, д 14/1
5.1	Сведения о местоположении здания, сооружения, объекта незавершенного строительства (при отсутствии адреса) в структурированном в соответствии с федеральной информационной адресной системой виде	–
5.2	Дополнительные сведения о местоположении	–
6.	Иные сведения	–

3. Пояснения к сведениям об объекте недвижимости с кадастровым номером 64:11:160501:2135

1. –

Описание местоположения зданий, сооружений, объектов незавершенного строительства на земельном участке**1. Сведения о характерных точках контура объекта недвижимости с кадастровым номером 64:11:160501:2136**Система координат МСК-64, зона 3Зона № 3

Обозначение характерных точек контура	Содержатся в Едином государственном реестре недвижимости			Определены в ходе выполнения комплексных кадастровых работ			Метод определения координат	Формулы, примененные для расчета средней квадратической погрешности определения координат характерных точек (M_i), м, с подставленными в такие формулы значениями и итоговые (вычисленные) значения M_t , м
	Координаты , м		Радиус, с, м	Координаты , м		Радиус, м		
	X	Y	R	X	Y	R		
1	2	3	4	5	6	7	8	9
н2340	–	–	–	6014 25.68	3243 750.0 3	–	Метод спутниковых геодезических измерений (определений)	–
н2350	–	–	–	6014 24.12	3243 754.7 9	–	Метод спутниковых геодезических измерений (определений)	–
н2360	–	–	–	6014 22.41	3243 754.2 2	–	Метод спутниковых геодезических измерений (определений)	–
н2300	–	–	–	6014 21.94	3243 755.6 5	–	Метод спутниковых геодезических измерений (определений)	–

н2330	–	–	–	6014 07.35	3243 750.8 7	–	Метод спутниковых геодезических измерений (определений)	–
н2370	–	–	–	6014 09.38	3243 744.6 9	–	Метод спутниковых геодезических измерений (определений)	–
н2340	–	–	–	6014 25.68	3243 750.0 3	–	Метод спутниковых геодезических измерений (определений)	–

2. Сведения о характеристиках объекта недвижимости с кадастровым номером 64:11:160501:2136

№ п/п	Наименование характеристики	Значение характеристики
1	2	3
1.	Вид объекта недвижимости	Здание
2.	Ранее присвоенный государственный учетный номер (инвентарный) здания, сооружения, объекта незавершенного строительства	–
3.	Кадастровый номер земельного участка (земельных участков), в границах которого (которых) расположены здание, сооружение, объект незавершенного строительства	64:11:160809:46
4.	Уникальный учетный номер кадастрового квартала, в границах которого расположены здание, сооружение, объект незавершенного строительства	64:11:160809
5.	Адрес здания, сооружения, объекта незавершенного строительства	Саратовская область, р-н Духовницкий, рп Духовницкое, ул 40 лет Победы, д 14/2
5.1	Сведения о местоположении здания, сооружения, объекта незавершенного строительства (при отсутствии адреса) в структурированном в соответствии с федеральной информационной адресной системой виде	–

5.2	Дополнительные сведения о местоположении	–
6.	Иные сведения	–

3. Пояснения к сведениям об объекте недвижимости с кадастровым номером 64:11:160501:2136

1.	–
----	---

**Описание местоположения зданий, сооружений,
объектов незавершенного строительства на земельном участке**

1. Сведения о характерных точках контура объекта недвижимости с кадастровым номером 64:11:160501:2137

Система координат МСК-64, зона 3

Зона № 3

Обозначение характерных точек контура	Содержатся в Едином государственном реестре недвижимости			Определены в ходе выполнения комплексных кадастровых работ			Метод определения координат	Формулы, примененные для расчета средней квадратической погрешности определения координат характерных точек (M_i), м, с подставленными в такие формулы значениями и итоговые (вычисленные) значения M_t , м
	Координаты , м		Радиус, с, м	Координаты , м		Радиус, м		
	X	Y	R	X	Y	R		
1	2	3	4	5	6	7	8	9
н2380	–	–	–	6014 29.83	3243 718.6 6	–	Метод спутниковых геодезических измерений (определений)	–
н2390	–	–	–	6014 17.75	3243 715.8	–	Метод спутниковых	–

					3		геодезическ х измерений (определений)	
н2400	–	–	–	6014 15.55	3243 725.1 9	–	Метод спутниковых геодезическ х измерений (определений)	–
н2410	–	–	–	6014 27.63	3243 728.0 3	–	Метод спутниковых геодезическ х измерений (определений)	–
н2380	–	–	–	6014 29.83	3243 718.6 6	–	Метод спутниковых геодезическ х измерений (определений)	–

2. Сведения о характеристиках объекта недвижимости с кадастровым номером 64:11:160501:2137

№ п/п	Наименование характеристики	Значение характеристики
1	2	3
1.	Вид объекта недвижимости	Здание
2.	Ранее присвоенный государственный учетный номер (инвентарный) здания, сооружения, объекта незавершенного строительства	–
3.	Кадастровый номер земельного участка (земельных участков), в границах которого (которых) расположены здание, сооружение, объект незавершенного строительства	64:11:160809:47
4.	Уникальный учетный номер кадастрового квартала, в границах которого расположены здание, сооружение, объект незавершенного строительства	64:11:160809
5.	Адрес здания, сооружения, объекта незавершенного строительства	Саратовская область, р-н Духовницкий, рп Духовницкое, ул 40 лет Победы, д 16

5.1	Сведения о местоположении здания, сооружения, объекта незавершенного строительства (при отсутствии адреса) в структурированном в соответствии с федеральной информационной адресной системой виде	–
5.2	Дополнительные сведения о местоположении	–
6.	Иные сведения	–

3. Пояснения к сведениям об объекте недвижимости с кадастровым номером 64:11:160501:2137

1. –

Описание местоположения зданий, сооружений, объектов незавершенного строительства на земельном участке

1. Сведения о характерных точках контура объекта недвижимости с кадастровым номером 64:11:160501:2578

Система координат МСК-64, зона 3

Зона № 3

Обозначение характерных точек контура	Содержатся в Едином государственном реестре недвижимости			Определены в ходе выполнения комплексных кадастровых работ			Метод определения координат	Формулы, примененные для расчета средней квадратической погрешности определения координат характерных точек (M_t), м, с подставленными в такие формулы значениями и итоговые (вычисленные) значения M_t , м
	Координаты, м		Радиус, м	Координаты, м		Радиус, м		
	X	Y	R	X	Y	R		
1	2	3	4	5	6	7	8	9
н2420	–	–	–	6014 41.55	3243 650.4 7	–	Метод спутниковых геодезически	–

							х измерений (определений)	
н2430	–	–	–	6014 52.66	3243 654.6 6	–	Метод спутниковых геодезически х измерений (определений)	–
н2440	–	–	–	6014 46.86	3243 670.0 3	–	Метод спутниковых геодезически х измерений (определений)	–
н2450	–	–	–	6014 35.75	3243 665.8 4	–	Метод спутниковых геодезически х измерений (определений)	–
н2420	–	–	–	6014 41.55	3243 650.4 7	–	Метод спутниковых геодезически х измерений (определений)	–

2. Сведения о характеристиках объекта недвижимости с кадастровым номером 64:11:160501:2578

№ п/п	Наименование характеристики	Значение характеристики
1	2	3
1.	Вид объекта недвижимости	Здание
2.	Ранее присвоенный государственный учетный номер (инвентарный) здания, сооружения, объекта незавершенного строительства	–
3.	Кадастровый номер земельного участка (земельных участков), в границах которого (которых) расположены здание, сооружение, объект незавершенного строительства	64:11:160809:48
4.	Уникальный учетный номер кадастрового квартала, в границах которого расположены здание, сооружение,	64:11:160809

1	2	3	4	5	6	7	8	9
н2460	–	–	–	6015 42.21	3243 697.1 2	–	Метод спутниковых геодезически х измерений (определений)	–
н2470	–	–	–	6015 32.75	3243 693.3 0	–	Метод спутниковых геодезически х измерений (определений)	–
н2480	–	–	–	6015 33.69	3243 691.0 9	–	Метод спутниковых геодезически х измерений (определений)	–
н2490	–	–	–	6015 30.93	3243 689.9 7	–	Метод спутниковых геодезически х измерений (определений)	–
н2500	–	–	–	6015 29.99	3243 692.1 9	–	Метод спутниковых геодезически х измерений (определений)	–
н2510	–	–	–	6015 28.72	3243 691.6 8	–	Метод спутниковых геодезически х измерений (определений)	–
н2520	–	–	–	6015 24.27	3243 702.1 4	–	Метод спутниковых геодезически х измерений (определений)	–
н2530	–	–	–	6015	3243 707.5	–	Метод спутниковых	–

				37.76	9		геодезически х измерений (определений)	
н2460	–	–	–	6015 42.21	3243 697.1 2	–	Метод спутниковых геодезически х измерений (определений)	–

2. Сведения о характеристиках объекта недвижимости с кадастровым номером 64:11:160501:2583

№ п/п	Наименование характеристики	Значение характеристики
1	2	3
1.	Вид объекта недвижимости	Здание
2.	Ранее присвоенный государственный учетный номер (инвентарный) здания, сооружения, объекта незавершенного строительства	–
3.	Кадастровый номер земельного участка (земельных участков), в границах которого (которых) расположены здание, сооружение, объект незавершенного строительства	64:11:160809:38
4.	Уникальный учетный номер кадастрового квартала, в границах которого расположены здание, сооружение, объект незавершенного строительства	64:11:160809
5.	Адрес здания, сооружения, объекта незавершенного строительства	Саратовская область, р-н Духовницкий, рп Духовницкое, ул Гагарина, д 7А
5.1	Сведения о местоположении здания, сооружения, объекта незавершенного строительства (при отсутствии адреса) в структурированном в соответствии с федеральной информационной адресной системой виде	–
5.2	Дополнительные сведения о местоположении	–
6.	Иные сведения	–

3. Пояснения к сведениям об объекте недвижимости с кадастровым номером 64:11:160501:2583

1.	–
----	---

**Описание местоположения зданий, сооружений,
объектов незавершенного строительства на земельном участке**

1. Сведения о характерных точках контура объекта недвижимости с кадастровым номером 64:11:160501:2582

Система координат МСК-64, зона 3

Зона № 3

Обозначение характерных точек контура	Содержатся в Едином государственном реестре недвижимости		Определены в ходе выполнения комплексных кадастровых работ			Метод определения координат	Формулы, примененные для расчета средней квадратической погрешности определения координат характерных точек (M_i), м, с подставленными в такие формулы значениями и итоговые (вычисленные) значения M_t , м	
	Координаты, м		Координаты, м		Радиус, м			
	X	Y	X	Y	R			
1	2	3	4	5	6	7	8	9
н2540	–	–	–	6015 10.14	3243 681.0 0	–	Метод спутниковых геодезических измерений (определений)	–
н2550	–	–	–	6014 62.97	3243 663.4 2	–	Метод спутниковых геодезических измерений (определений)	–
н2560	–	–	–	6014 58.32	3243 675.8 8	–	Метод спутниковых геодезических измерений	–

							(определений)	
н2570	–	–	–	6015 05.30	3243 693.8 0	–	Метод спутниковых геодезических измерений (определений)	–
н2540	–	–	–	6015 10.14	3243 681.0 0	–	Метод спутниковых геодезических измерений (определений)	–

2. Сведения о характеристиках объекта недвижимости с кадастровым номером 64:11:160501:2582

№ п/п	Наименование характеристики	Значение характеристики
1	2	3
1.	Вид объекта недвижимости	Здание
2.	Ранее присвоенный государственный учетный номер (инвентарный) здания, сооружения, объекта незавершенного строительства	–
3.	Кадастровый номер земельного участка (земельных участков), в границах которого (которых) расположены здание, сооружение, объект незавершенного строительства	64:11:160809:60
4.	Уникальный учетный номер кадастрового квартала, в границах которого расположены здание, сооружение, объект незавершенного строительства	64:11:160809
5.	Адрес здания, сооружения, объекта незавершенного строительства	Саратовская область, р-н Духовницкий, рп Духовницкое, ул Гагарина, д 7
5.1	Сведения о местоположении здания, сооружения, объекта незавершенного строительства (при отсутствии адреса) в структурированном в соответствии с федеральной информационной адресной системой виде	–
5.2	Дополнительные сведения о местоположении	–
6.	Иные сведения	–

3. Пояснения к сведениям об объекте недвижимости с кадастровым номером 64:11:160501:2582

1. –

Описание местоположения зданий, сооружений, объектов незавершенного строительства на земельном участке

1. Сведения о характерных точках контура объекта недвижимости с кадастровым номером 64:11:160501:2587

Система координат МСК-64, зона 3

Зона № 3

Обозначение характерных точек контура	Содержатся в Едином государственном реестре недвижимости		Определены в ходе выполнения комплексных кадастровых работ			Метод определения координат	Формулы, примененные для расчета средней квадратической погрешности определения координат характерных точек (M_t), м, с подставленными в такие формулы значениями и итоговые (вычисленные) значения M_t , м	
	Координаты, м		Координаты, м		Радиус, м			
	X	Y	X	Y	R			
1	2	3	4	5	6	7	8	9
н2580	–	–	–	6015 57.65	3243 710.7 2	–	Метод спутниковых геодезических измерений (определений)	–
н2590	–	–	–	6015 55.44	3243 715.6 5	–	Метод спутниковых геодезических измерений (определений)	–

)	
н2600	–	–	–	6015 56.99	3243 716.3 4	–	Метод спутниковых геодезически х измерений (определений)	–
н2610	–	–	–	6015 56.09	3243 718.3 5	–	Метод спутниковых геодезически х измерений (определений)	–
н2620	–	–	–	6015 54.54	3243 717.6 5	–	Метод спутниковых геодезически х измерений (определений)	–
н2630	–	–	–	6015 52.28	3243 722.6 7	–	Метод спутниковых геодезически х измерений (определений)	–
н2640	–	–	–	6015 41.15	3243 717.6 6	–	Метод спутниковых геодезически х измерений (определений)	–
н2650	–	–	–	6015 46.53	3243 705.7 2	–	Метод спутниковых геодезически х измерений (определений)	–
н2580	–	–	–	6015 57.65	3243 710.7 2	–	Метод спутниковых геодезически х измерений (определений)	–

2. Сведения о характеристиках объекта недвижимости с кадастровым номером

64:11:160501:2587

№ п/п	Наименование характеристики	Значение характеристики
1	2	3
1.	Вид объекта недвижимости	Здание
2.	Ранее присвоенный государственный учетный номер (инвентарный) здания, сооружения, объекта незавершенного строительства	—
3.	Кадастровый номер земельного участка (земельных участков), в границах которого (которых) расположены здание, сооружение, объект незавершенного строительства	64:11:160809:50
4.	Уникальный учетный номер кадастрового квартала, в границах которого расположены здание, сооружение, объект незавершенного строительства	64:11:160809
5.	Адрес здания, сооружения, объекта незавершенного строительства	Саратовская область, р-н Духовницкий, рп Духовницкое, ул Гагарина, д 9А
5.1	Сведения о местоположении здания, сооружения, объекта незавершенного строительства (при отсутствии адреса) в структурированном в соответствии с федеральной информационной адресной системой виде	—
5.2	Дополнительные сведения о местоположении	—
6.	Иные сведения	—

3. Пояснения к сведениям об объекте недвижимости с кадастровым номером 64:11:160501:2587

1. —

Описание местоположения зданий, сооружений, объектов незавершенного строительства на земельном участке

1. Сведения о характерных точках контура объекта недвижимости с кадастровым номером 64:11:160501:1799

Система координат МСК-64, зона 3

Зона № 3

Обозначение характерных точек контура	Содержатся в Едином государственном реестре недвижимости			Определены в ходе выполнения комплексных кадастровых работ			Метод определения координат	Формулы, примененные для расчета средней квадратической погрешности определения координат характерных точек (M_i), м, с подставленными в такие формулы значениями и итоговые (вычисленные) значения M_t , м
	Координаты , м		Радиус, с, м	Координаты , м		Радиус, м		
	X	Y	R	X	Y	R		
1	2	3	4	5	6	7	8	9
н2660	–	–	–	6014 19.71	3243 873.4 9	–	Метод спутниковых геодезических измерений (определений)	–
н2670	–	–	–	6014 16.08	3243 884.5 6	–	Метод спутниковых геодезических измерений (определений)	–
н2680	–	–	–	6014 06.55	3243 881.4 3	–	Метод спутниковых геодезических измерений (определений)	–
н2690	–	–	–	6014 10.18	3243 870.3 6	–	Метод спутниковых геодезических измерений (определений)	–

н266О	–	–	–	6014 19.71	3243 873.4 9	–	Метод спутниковых геодезически х измерений (определений)	–
-------	---	---	---	---------------	--------------------	---	--	---

2. Сведения о характеристиках объекта недвижимости с кадастровым номером 64:11:160501:1799

№ п/п	Наименование характеристики	Значение характеристики
1	2	3
1.	Вид объекта недвижимости	Здание
2.	Ранее присвоенный государственный учетный номер (инвентарный) здания, сооружения, объекта незавершенного строительства	–
3.	Кадастровый номер земельного участка (земельных участков), в границах которого (которых) расположены здание, сооружение, объект незавершенного строительства	64:11:160809:25
4.	Уникальный учетный номер кадастрового квартала, в границах которого расположены здание, сооружение, объект незавершенного строительства	64:11:160809
5.	Адрес здания, сооружения, объекта незавершенного строительства	Саратовская область, р-н Духовницкий, рп Духовницкое, ул Шолохова, д 12/1
5.1	Сведения о местоположении здания, сооружения, объекта незавершенного строительства (при отсутствии адреса) в структурированном в соответствии с федеральной информационной адресной системой виде	–
5.2	Дополнительные сведения о местоположении	–
6.	Иные сведения	–

3. Пояснения к сведениям об объекте недвижимости с кадастровым номером 64:11:160501:1799

1.	–
----	---

**Описание местоположения зданий, сооружений,
объектов незавершенного строительства на земельном участке**

1. Сведения о характерных точках контура объекта недвижимости с кадастровым номером 64:11:160501:1800

Система координат МСК-64, зона 3

Зона № 3

Обозначение характерных точек контура	Содержатся в Едином государственном реестре недвижимости			Определены в ходе выполнения комплексных кадастровых работ			Метод определения координат	Формулы, примененные для расчета средней квадратической погрешности определения координат характерных точек (M_i), м, с подставленными в такие формулы значениями и итоговые (вычисленные) значения M_t , м
	Координаты, м		Радиус, м	Координаты, м		Радиус, м		
	X	Y	R	X	Y	R		
1	2	3	4	5	6	7	8	9
н2700	–	–	–	6014 28.93	3243 876.5 1	–	Метод спутниковых геодезических измерений (определений)	–
н2710	–	–	–	6014 25.30	3243 887.5 8	–	Метод спутниковых геодезических измерений (определений)	–
н2670	–	–	–	6014 16.08	3243 884.5 6	–	Метод спутниковых геодезических измерений (определений)	–

н2660	–	–	–	6014 19.71	3243 873.4 9	–	Метод спутниковых геодезических измерений (определений)	–
н2700	–	–	–	6014 28.93	3243 876.5 1	–	Метод спутниковых геодезических измерений (определений)	–

2. Сведения о характеристиках объекта недвижимости с кадастровым номером 64:11:160501:1800

№ п/п	Наименование характеристики	Значение характеристики
1	2	3
1.	Вид объекта недвижимости	Здание
2.	Ранее присвоенный государственный учетный номер (инвентарный) здания, сооружения, объекта незавершенного строительства	–
3.	Кадастровый номер земельного участка (земельных участков), в границах которого (которых) расположены здание, сооружение, объект незавершенного строительства	64:11:160809:26
4.	Уникальный учетный номер кадастрового квартала, в границах которого расположены здание, сооружение, объект незавершенного строительства	64:11:160809
5.	Адрес здания, сооружения, объекта незавершенного строительства	Саратовская область, р-н Духовницкий, рп Духовницкое, ул Шолохова, д 12/2
5.1	Сведения о местоположении здания, сооружения, объекта незавершенного строительства (при отсутствии адреса) в структурированном в соответствии с федеральной информационной адресной системой виде	–
5.2	Дополнительные сведения о местоположении	–
6.	Иные сведения	–

3. Пояснения к сведениям об объекте недвижимости с кадастровым номером 64:11:160501:1800

1. –

**Сведения о зданиях, сооружениях, объектах незавершенного строительства,
необходимые для исправления реестровых ошибок в сведениях
об описании их местоположения**

1. Сведения о характерных точках контура Здание

вид объекта недвижимости (здание, сооружение, объект незавершенного строительства)

с кадастровым номером 64:11:160809:93

Система координат МСК-64, зона 3

Зона № 3

Обозначение характерных точек контура	Содержащиеся в Едином государственном реестре недвижимости			Определены в ходе выполнения комплексных кадастровых работ			Метод определения координат	Формулы, примененные для расчета средней квадратической погрешности определения координат характерных точек (M_t), м, с подставленными в такие формулы значениями и итоговые (вычисленные) значения M_t , м
	координаты, м		радиус, м	координаты, м		радиус, м		
	X	Y	R	X	Y	R		
1	2	3	4	5	6	7	8	9
1	60146 8.24	32439 27.79	–	6014 70.28	3243 928.3 7	–	Метод спутниковых геодезических измерений (определений)	–
2	60146 6.08	32439 34.08	–	6014 68.12	3243 934.6 6	–	Метод спутниковых геодезических измерений (определений)	–
3	60146 3.11	32439 33.07	–	6014 65.15	3243 933.6 5	–	Метод спутниковых геодезических измерений (определений)	–
4	60146 1.02	32439 32.35	–	6014 63.06	3243 932.9 3	–	Метод спутниковых геодезических измерений	–

							(определений)	
5	60146 0.05	32439 35.19	–	6014 62.09	3243 935.7 7	–	Метод спутниковых геодезических измерений (определений)	–
6	60145 3.86	32439 33.06	–	6014 55.90	3243 933.6 4	–	Метод спутниковых геодезических измерений (определений)	–
7	60145 6.98	32439 23.94	–	6014 59.02	3243 924.5 2	–	Метод спутниковых геодезических измерений (определений)	–
1	60146 8.24	32439 27.79	–	6014 70.28	3243 928.3 7	–	Метод спутниковых геодезических измерений (определений)	–

2. Иные сведения об объекте недвижимости с кадастровым номером 64:11:160809:93

1.–

3. Пояснения к сведениям об объекте недвижимости с кадастровым номером 64:11:160809:93

1. 64:11:160809:93 находится на ЗУ 64:11:160809:29

Сведения о зданиях, сооружениях, объектах незавершенного строительства, необходимые для исправления реестровых ошибок в сведениях об описании их местоположения

1. Сведения о характерных точках контура Здание

вид объекта недвижимости (здание, сооружение, объект незавершенного строительства)

с кадастровым номером 64:11:160809:314

Система координат МСК-64, зона 3

Зона № 3

Обозначение характерных	Содержащиеся в Едином государственном реестре недвижимости	Определены в ходе выполнения комплексных кадастровых работ	Метод определения координат	Формулы, примененные для расчета средней квадратической
-------------------------	--	--	-----------------------------	---

точек контура	координаты, м		радиус, м	координаты, м		радиус, м		погрешности определения координат характерных точек (M_t), м, с подставленными в такие формулы значениями и итоговые (вычисленные) значения M_t , м
	X	Y	R	X	Y	R		
1	2	3	4	5	6	7	8	9
8	60148 5.77	32437 64.54	–	6014 81.55	3243 763.9 9	–	Метод спутниковых геодезических измерений (определений)	–
9	60148 5.29	32437 66.07	–	6014 81.07	3243 765.5 2	–	Метод спутниковых геодезических измерений (определений)	–
10	60148 4.81	32437 67.59	–	6014 80.59	3243 767.0 4	–	Метод спутниковых геодезических измерений (определений)	–
11	60148 7.57	32437 68.47	–	6014 83.35	3243 767.9 2	–	Метод спутниковых геодезических измерений (определений)	–
12	60148 4.90	32437 77.06	–	6014 80.68	3243 776.5 1	–	Метод спутниковых геодезических измерений (определений)	–
13	60148 2.14	32437 76.14	–	6014 77.92	3243 775.5 9	–	Метод спутниковых геодезических измерений (определений)	–
14	60148 1.68	32437 77.57	–	6014 77.46	3243 777.0 2	–	Метод спутниковых геодезических измерений	–

							(определений)	
15	60147 8.74	32437 76.60	–	6014 74.52	3243 776.0 5	–	Метод спутниковых геодезических измерений (определений)	–
16	60147 9.22	32437 75.17	–	6014 75.00	3243 774.6 2	–	Метод спутниковых геодезических измерений (определений)	–
17	60147 6.46	32437 74.27	–	6014 72.24	3243 773.7 2	–	Метод спутниковых геодезических измерений (определений)	–
18	60147 9.18	32437 65.80	–	6014 74.96	3243 765.2 5	–	Метод спутниковых геодезических измерений (определений)	–
19	60148 1.95	32437 66.64	–	6014 77.73	3243 766.0 9	–	Метод спутниковых геодезических измерений (определений)	–
20	60148 2.43	32437 65.15	–	6014 78.21	3243 764.6 0	–	Метод спутниковых геодезических измерений (определений)	–
21	60148 2.91	32437 63.61	–	6014 78.69	3243 763.0 6	–	Метод спутниковых геодезических измерений (определений)	–
8	60148 5.77	32437 64.54	–	6014 81.55	3243 763.9 9	–	Метод спутниковых геодезических измерений (определений)	–

2. Иные сведения об объекте недвижимости с кадастровым номером 64:11:160809:314

1.–

3. Пояснения к сведениям об объекте недвижимости с кадастровым номером 64:11:160809:314

1. 64:11:160809:314 находится на ЗУ 64:11:160809:62

Сведения о зданиях, сооружениях, объектах незавершенного строительства, необходимые для исправления реестровых ошибок в сведениях об описании их местоположения

1. Сведения о характерных точках контура Объект незавершенного строительства

вид объекта недвижимости (здание, сооружение, объект незавершенного строительства)

с кадастровым номером 64:11:160809:95

Система координат МСК-64, зона 3

Зона № 3

Обозначение характерных точек контура	Содержащиеся в Едином государственном реестре недвижимости		Определены в ходе выполнения комплексных кадастровых работ			Метод определения координат	Формулы, примененные для расчета средней квадратической погрешности определения координат характерных точек (M_t), м, с подставленными в такие формулы значениями и итоговые (вычисленные) значения M_t , м	
	координаты, м	радиус, м	координаты, м	радиус, м	радиус, м			
1	2	3	4	5	6	7	8	9
44	60153 1.55	32437 63.32	–	6015 25.90	3243 757.9 2	–	Метод спутниковых геодезических измерений (определений)	–
45	60153 0.54	32437 66.36	–	6015 24.89	3243 760.9 6	–	Метод спутниковых геодезических измерений (определений)	–
46	60152 6.98	32437 77.40	–	6015 21.37	3243 772.0 1	–	Метод спутниковых геодезических измерений (определений)	–

47	60151 3.99	32437 73.21	–	6015 08.34	3243 767.8 1	–	Метод спутниковых геодезических измерений (определений)	–
48	60151 7.79	32437 62.25	–	6015 12.14	3243 756.8 5	–	Метод спутниковых геодезических измерений (определений)	–
49	60152 3.87	32437 64.26	–	6015 18.22	3243 758.8 6	–	Метод спутниковых геодезических измерений (определений)	–
50	60152 4.87	32437 61.22	–	6015 19.22	3243 755.8 2	–	Метод спутниковых геодезических измерений (определений)	–
44	60153 1.55	32437 63.32	–	6015 25.90	3243 757.9 2	–	Метод спутниковых геодезических измерений (определений)	–

2. Иные сведения об объекте недвижимости с кадастровым номером 64:11:160809:95

1.–

3. Пояснения к сведениям об объекте недвижимости с кадастровым номером 64:11:160809:95

1. 64:11:160809:95 находится 64:11:160809:55

Сведения о зданиях, сооружениях, объектах незавершенного строительства, необходимые для исправления реестровых ошибок в сведениях об описании их местоположения

1. Сведения о характерных точках контура Здание

вид объекта недвижимости (здание, сооружение, объект незавершенного строительства)

с кадастровым номером 64:11:160809:103

Система координат МСК-64, зона 3

Зона № 3

Обозначение характерных	Содержащиеся в Едином государственном реестре недвижимости	Определены в ходе выполнения комплексных кадастровых работ	Метод определения координат	Формулы, примененные для расчета средней квадратической
-------------------------	--	--	-----------------------------	---

точек контура	координаты, м		радиус, м	координаты, м		радиус, м		погрешности определения координат характерных точек (M_t), м, с подставленными в такие формулы значениями и итоговые (вычисленные) значения M_t , м
	X	Y	R	X	Y	R		
1	2	3	4	5	6	7	8	9
22	60150 7.32	32439 77.45	–	6015 08.55	3243 977.9 0	–	Метод спутниковых геодезических измерений (определений)	–
23	60150 6.33	32439 80.01	–	6015 02.56	3243 995.1 3	–	Метод спутниковых геодезических измерений (определений)	–
24	60150 5.18	32439 82.78	–	6014 96.69	3243 993.1 4	–	Метод спутниковых геодезических измерений (определений)	–
25	60150 0.40	32439 94.32	–	6015 00.85	3243 981.3 8	–	Метод спутниковых геодезических измерений (определений)	–
26	60149 4.65	32439 92.02	–	6015 01.87	3243 978.5 1	–	Метод спутниковых геодезических измерений (определений)	–
27	60149 9.45	32439 80.50	–	6015 02.91	3243 978.8 6	–	Метод спутниковых геодезических измерений (определений)	–
28	60150 0.62	32439 77.69	–	6015 03.78	3243 976.3 1	–	Метод спутниковых геодезических измерений	–

							(определений)	
29	60150 1.64	32439 78.10	–	6015 06.92	3243 977.3 5	–	Метод спутниковых геодезических измерений (определений)	–
30	60150 2.65	32439 75.60	–	–	–	–	Метод спутниковых геодезических измерений (определений)	–
31	60150 5.73	32439 76.81	–	–	–	–	Метод спутниковых геодезических измерений (определений)	–
22	60150 7.32	32439 77.45	–	6015 08.55	3243 977.9 0	–	Метод спутниковых геодезических измерений (определений)	–

2. Иные сведения об объекте недвижимости с кадастровым номером 64:11:160809:103

1.–

3. Пояснения к сведениям об объекте недвижимости с кадастровым номером 64:11:160809:103

1. 64:11:160809:103 находится на ЗУ 64:11:160809:12

Сведения о зданиях, сооружениях, объектах незавершенного строительства, необходимые для исправления реестровых ошибок в сведениях об описании их местоположения

1. Сведения о характерных точках контура Здание

вид объекта недвижимости (здание, сооружение, объект незавершенного строительства)

с кадастровым номером 64:11:160501:2561

Система координат МСК-64, зона 3

Зона № 3

Обозначение характерных	Содержащиеся в Едином государственном реестре недвижимости	Определены в ходе выполнения комплексных кадастровых работ	Метод определения координат	Формулы, примененные для расчета средней квадратической
-------------------------	--	--	-----------------------------	---

точек контура	координаты, м		радиус, м	координаты, м		радиус, м		погрешности определения координат характерных точек (M_t), м, с подставленными в такие формулы значениями и итоговые (вычисленные) значения M_t , м
	X	Y	R	X	Y	R		
1	2	3	4	5	6	7	8	9
32	60144 3.56	32439 62.60	–	6014 47.11	3243 963.9 5	–	Метод спутниковых геодезических измерений (определений)	–
33	60143 9.38	32439 72.92	–	6014 43.42	3243 974.4 6	–	Метод спутниковых геодезических измерений (определений)	–
34	60143 3.33	32439 70.48	–	6014 37.26	3243 972.3 1	–	Метод спутниковых геодезических измерений (определений)	–
35	60142 9.42	32439 68.89	–	6014 33.28	3243 970.9 0	–	Метод спутниковых геодезических измерений (определений)	–
36	60143 3.59	32439 58.60	–	6014 36.96	3243 960.4 3	–	Метод спутниковых геодезических измерений (определений)	–
37	60143 7.53	32439 60.20	–	6014 40.97	3243 961.8 4	–	Метод спутниковых геодезических измерений (определений)	–
32	60144 3.56	32439 62.60	–	6014 47.11	3243 963.9 5	–	Метод спутниковых геодезических измерений	–

							(определений)	
2. Иные сведения об объекте недвижимости с кадастровым номером <u>64:11:160501:2561</u>								
1.–								
3. Пояснения к сведениям об объекте недвижимости с кадастровым номером <u>64:11:160501:2561</u>								
1. 64:11:160501:2561 находится на ЗУ 64:11:160809:16								
Сведения о зданиях, сооружениях, объектах незавершенного строительства, необходимые для исправления реестровых ошибок в сведениях об описании их местоположения								
1. Сведения о характерных точках контура Здание								
<small>вид объекта недвижимости (здание, сооружение, объект незавершенного строительства)</small>								
с кадастровым номером <u>64:11:160501:2588</u>								
Система координат <u>МСК-64, зона 3</u>						Зона № 3		
Обозначение характерных точек контура	Содержащиеся в Едином государственном реестре недвижимости			Определены в ходе выполнения комплексных кадастровых работ			Метод определения координат	Формулы, примененные для расчета средней квадратической погрешности определения координат характерных точек (M _i), м, с подставленными в такие формулы значениями и итоговые (вычисленные) значения M _t , м
	координаты, м		радиус, м	координаты, м		радиус, м		
	X	Y	R	X	Y	R		
1	2	3	4	5	6	7	8	9
38	60155 8.54	32436 98.78	–	6015 60.54	3243 700.3 2	–	Метод спутниковых геодезических измерений (определений)	–
39	60155 5.85	32437 04.80	–	6015 57.85	3243 706.3 4	–	Метод спутниковых геодезических измерений (определений)	–

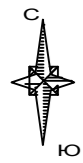
40	60155 5.53	32437 04.66	–	6015 57.53	3243 706.2 0	–	Метод спутниковых геодезических измерений (определений)	–
41	60155 4.11	32437 07.87	–	6015 56.11	3243 709.4 1	–	Метод спутниковых геодезических измерений (определений)	–
42	60154 3.23	32437 03.18	–	6015 45.23	3243 704.7 2	–	Метод спутниковых геодезических измерений (определений)	–
43	60154 7.13	32436 93.84	–	6015 49.13	3243 695.3 8	–	Метод спутниковых геодезических измерений (определений)	–
38	60155 8.54	32436 98.78	–	6015 60.54	3243 700.3 2	–	Метод спутниковых геодезических измерений (определений)	–

2. Иные сведения об объекте недвижимости с кадастровым номером 64:11:160501:2588

1.–

3. Пояснения к сведениям об объекте недвижимости с кадастровым номером 64:11:160501:2588

1. 64:11:160501:2588 находится 64:11:160809:50

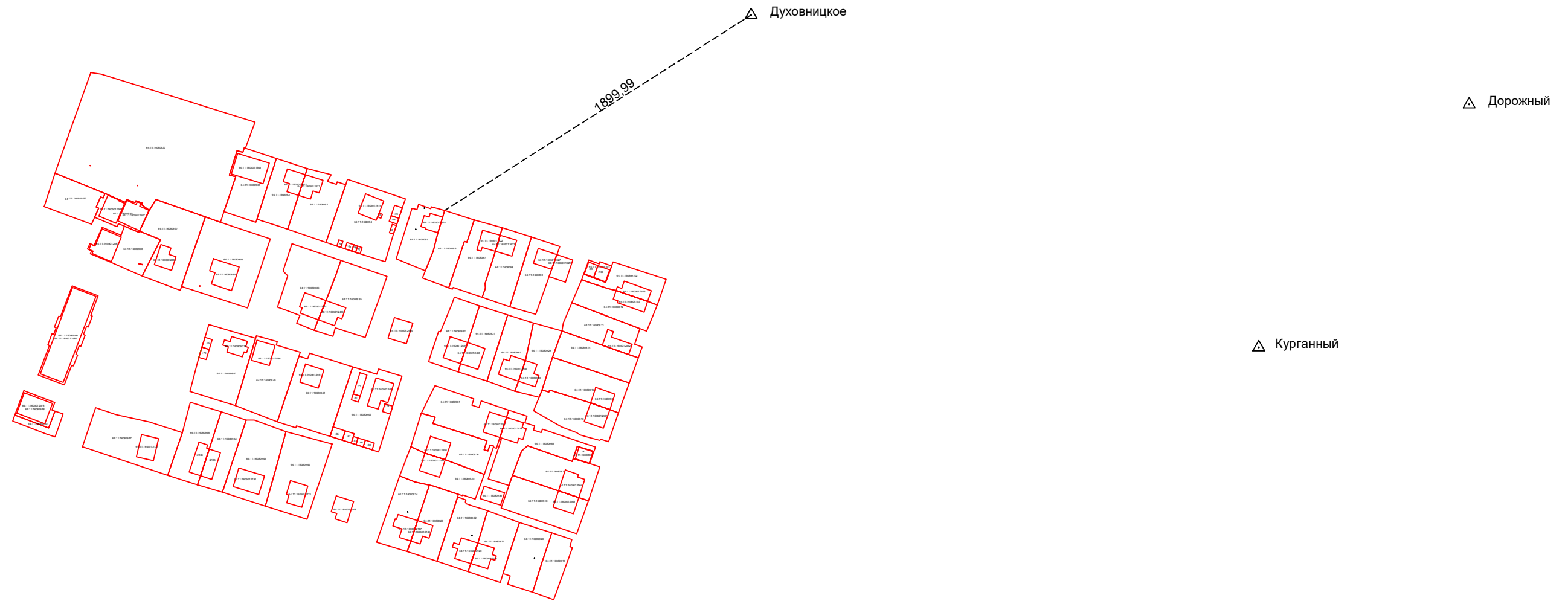
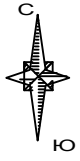


Условные обозначения:




- - существующая часть границы земельного участка, здания, сооружения
- - вновь образованная или уточненная часть границы земельного участка, здания, сооружения
- - граница кадастрового квартала
- 64:11:160809 - номер кадастрового квартала
- 64:11:160809:47 - кадастровый номер земельного участка, здания, сооружения
- н519 - обозначение характерной точки границы земельного участка

Масштаб 1:1000

Схема геодезических построений



Условные обозначения:

-  - вновь образованная или уточненная часть границы земельного участка, здания, сооружения
-  - пункт государственной геодезической сети
-  - направления геодезических построений при определении координат характерных точек границ земельного участка